

แผนพัฒนาจังหวัดนครราชสีมา ระยะ ๕ ปี
(พ.ศ.๒๕๖๖ – ๒๕๗๐)
ฉบับประจำปีงบประมาณ พ.ศ.๒๕๖๖



สารบัญ

	หน้าที่
1. บทสรุปผู้บริหาร	1
2. ความสอดคล้องกับแผน 3 ระดับ ตามนโยบายของมติคณะรัฐมนตรี เมื่อวันที่ 4 ธันวาคม 2560 และสรุปสาระสำคัญของแผนพัฒนาจังหวัด	2
3. สาระสำคัญแผนพัฒนาจังหวัด (พ.ศ. 2566 - 2570)	
(1) ข้อมูลเพื่อการพัฒนา	4
1.1 ข้อมูลพื้นฐานทางกายภาพ	5
1) ประวัติความเป็นมา	5
2) ที่ตั้ง	5
3) ขนาดพื้นที่	6
4) ลักษณะภูมิประเทศ	6
5) ลักษณะภูมิอากาศ	7
6) ข้อมูลการปกครอง/ประชากร	7
7) การใช้ประโยชน์ที่ดิน	9
8) พื้นที่ป่าไม้ของจังหวัดนครราชสีมา	10
9) แหล่งน้ำ	12
10) น้ำบาดาล	19
11) ชยะ	20
12) โครงสร้างพื้นฐาน	21
13) ไฟฟ้า	29
14) น้ำประปา	29
15) อินเทอร์เน็ต	29
16) แผนพัฒนาโครงสร้างพื้นฐานที่สำคัญ	29
17) สถานที่ท่องเที่ยวสำคัญ	30
17.1) แหล่งท่องเที่ยวเชิงนิเวศ/ธรรมชาติ	31
17.2) แหล่งท่องเที่ยวเชิงประวัติศาสตร์และอารยธรรม	33
18) วัฒนธรรม เอกลักษณ์ เทศกาลประเพณี	33
19) ด้านอุตสาหกรรม	34
20) ด้านการศึกษา	37
1.2 ข้อมูลเชิงเปรียบเทียบ	
1) ด้านเศรษฐกิจ	39

- ผลิตภัณฑ์มวลรวมจังหวัดนครราชสีมา	39
- ข้าวหอมมะลิ	41
- ข้าวทั่วไป	41
- มันสำปะหลัง	42
- โคน้ำ (ยกเว้น โควากิว)	42
	หน้าที่
- โคน้ำ (โควากิว)	42
- แพะ	43
- แกะ	44
- กระบือ	44
- มูลค่าการจำหน่ายผลิตภัณฑ์ผ้าไหม	45
- จำนวนประเภทอุตสาหกรรมภายในจังหวัด	46
- การใช้ไฟฟ้า	46
- การใช้พลังงานเชื้อเพลิงและพลังงานทดแทน	47
- การท่องเที่ยว	48
- ตัวชี้วัดการพัฒนาระดับจังหวัดฯ (ด้านเศรษฐกิจและความมั่นคง)	49
2) ด้านสังคมและความมั่นคง	
- ประชากร	50
- เส้นทางคมนาคมขนส่ง	51
- ด้านการศึกษา	51
- ด้านสาธารณสุข	52
- ตัวชี้วัดการพัฒนาจังหวัดฯ (ด้านการพัฒนาคน)	53
- ตัวชี้วัดการพัฒนาจังหวัดฯ (ด้านความเป็นหุ้นส่วนพัฒนา)	54
- สถานการณ์สาธารณสุข	55
- ตัวชี้วัดการพัฒนาจังหวัดฯ (ด้านสันติภาพและยุติธรรม)	56
3) ด้านทรัพยากรธรรมชาติและสิ่งแวดล้อม	
- พื้นที่ป่าไม้จังหวัดนครราชสีมา	57
- ตัวชี้วัดการพัฒนาระดับจังหวัดฯ (ด้านสิ่งแวดล้อม)	57
1.3) ประเด็นปัญหาและความต้องการเชิงพื้นที่	
(1) ด้านเศรษฐกิจ	59
(2) ด้านสังคม	59
(3) ด้านทรัพยากรธรรมชาติและ	60

(4) ด้านความมั่นคง	61
(5) ด้านบริหารจัดการภาครัฐ	62
1.4) ผลการพัฒนาและแก้ไขปัญหาจังหวัดในช่วงที่ผ่านมา	61

ประเด็นการพัฒนา

(1) บทวิเคราะห์	71
(2) เป้าหมายการพัฒนาจังหวัด	80
2.1 ตำแหน่งทางยุทธศาสตร์	80
2.2 เป้าหมายการพัฒนาจังหวัดนครราชสีมา	80
2.3 ตัวชี้วัดความสำเร็จตามเป้าหมายการพัฒนาของจังหวัดนครราชสีมา	80
2.4 ประเด็นการพัฒนาจังหวัดนครราชสีมา	81
- ประเด็นการพัฒนาจังหวัดนครราชสีมาที่ 1	81
- ประเด็นการพัฒนาจังหวัดนครราชสีมาที่ 2	83
- ประเด็นการพัฒนาจังหวัดนครราชสีมาที่ 3	85
- ประเด็นการพัฒนาจังหวัดนครราชสีมาที่ 4	87
- ประเด็นการพัฒนาจังหวัดนครราชสีมาที่ 5	89
การจัดทำแผนพัฒนาจังหวัด (พ.ศ.2566 – 2570) แบบ จ.1	92
สรุปโครงการแบบย่อ (Project Brief) แบบ จ.1-1	
- ประเด็นการพัฒนาจังหวัดนครราชสีมาที่ 1	95
- ประเด็นการพัฒนาจังหวัดนครราชสีมาที่ 2	98
- ประเด็นการพัฒนาจังหวัดนครราชสีมาที่ 3	102
- ประเด็นการพัฒนาจังหวัดนครราชสีมาที่ 4	108
- ประเด็นการพัฒนาจังหวัดนครราชสีมาที่ 5	110

ภาคผนวก

ภาคผนวก ก รายงานตรวจสอบการดำเนินการตามพระราชกฤษฎีกา
ว่าด้วยการบริหารงานจังหวัดและกลุ่มจังหวัดแบบบูรณาการ พ.ศ.2551

แผนพัฒนาจังหวัดนครราชสีมา (พ.ศ. 2566 -2570)

บทสรุปผู้บริหาร

พระราชกฤษฎีกาว่าด้วยการบริหารงานจังหวัดและกลุ่มจังหวัดแบบบูรณาการ พ.ศ. ๒๕๕๑ กำหนดให้คณะกรรมการบริหารงานจังหวัดแบบบูรณาการ (ก.บ.จ.) จัดทำแผนพัฒนาจังหวัด โดยคำนึงถึงความต้องการและศักยภาพของประชาชนในท้องถิ่นภายในจังหวัด รวมทั้งความพร้อมของภาครัฐ และภาคธุรกิจเอกชน และให้ผู้ว่าราชการจังหวัดจัดให้มีการประชุมปรึกษาหารือร่วมกัน เพื่อรับฟังความคิดเห็นเกี่ยวกับแผนพัฒนาจังหวัดที่ ก.บ.จ. จัดทำขึ้น

จังหวัดนครราชสีมา จึงได้ร่วมกับทุกภาคส่วนทั้งภาครัฐ ภาคเอกชน ภาคประชาสังคม และภาคประชาชน จัดทำแผนพัฒนาจังหวัดนครราชสีมา ระยะ 5 ปี (พ.ศ.2566 – 2570) ฉบับประจำปีงบประมาณ พ.ศ.2566 ตามนโยบาย หลักเกณฑ์ และวิธีการจัดทำแผนของจังหวัดและกลุ่มจังหวัด ประจำปีงบประมาณ พ.ศ.2566 – 2570 ที่คณะกรรมการบูรณาการนโยบายพัฒนาภาค (ก.บ.ภ.) กำหนด โดยนำแผนพัฒนาจังหวัด ประชุมรับฟังความคิดเห็นร่วมกับทุกภาคส่วน เมื่อวันที่ 16 สิงหาคม 2564 และนำข้อเสนอแนะมาปรับปรุงแผนพัฒนาจังหวัดให้ครบถ้วนสมบูรณ์ยิ่งขึ้น จากนั้นจึงได้นำเสนอต่อคณะกรรมการบริหารงานจังหวัดแบบบูรณาการ (ก.บ.จ.) จังหวัดนครราชสีมา ในคราวประชุมครั้งที่ 7/2564 เมื่อวันที่ ๗ กันยายน 2564 ซึ่งที่ประชุม ก.บ.จ. มีมติให้นำเสนอแผนพัฒนาจังหวัดดังกล่าวขอความเห็นชอบจากคณะกรรมการบูรณาการนโยบายพัฒนาภาค (ก.บ.ภ.) ผ่านทีมบูรณาการกลางต่อไป โดยสาระสำคัญของแผน สรุปได้ ดังนี้

1) เป้าหมายการพัฒนาจังหวัดนครราชสีมา

“ศูนย์กลางโครงข่ายคมนาคม การท่องเที่ยวเชิงนิเวศและ ศิลปวัฒนธรรมของภูมิภาค นวัตกรรมเกษตรและอุตสาหกรรม และเป็นสังคมคุณภาพสูง”

2) ประเด็นการพัฒนาจังหวัดนครราชสีมา

2.1) ส่งเสริม พัฒนา และยกระดับด้านการเกษตร และเกษตรแปรรูปมูลค่าสูง

2.2) ส่งเสริม พัฒนา โครงสร้างพื้นฐาน เพื่อยกระดับเศรษฐกิจ การท่องเที่ยว การค้า

การลงทุน อุตสาหกรรม เศรษฐกิจ BCG และเขตเศรษฐกิจพิเศษ

2.3) เสริมสร้างและพัฒนาคน ชุมชน เมือง และการยกระดับการบริหารจัดการภาครัฐ เพื่อสังคมคุณภาพสูง

2.4) ยกระดับบริหารจัดการทรัพยากรธรรมชาติและสิ่งแวดล้อมให้เกิดสมดุลและยั่งยืน

2.5) ยกระดับด้านความมั่นคงปลอดภัยในชีวิตและทรัพย์สินของประชาชน

จังหวัดนครราชสีมา ขอขอบคุณเป็นอย่างยิ่งสำหรับส่วนราชการทั้งในระดับจังหวัด และอำเภอ ภาคเอกชน ภาคประชาสังคม และองค์กรปกครองส่วนท้องถิ่น ทุกแห่งที่ร่วมกันจัดทำแผนพัฒนาจังหวัด นครราชสีมา ระยะ 5 ปี (พ.ศ.2566 – 2570) ฉบับประจำปีงบประมาณ พ.ศ.2566 จนแล้วเสร็จตามนโยบาย หลักเกณฑ์ วิธีการ และภายในระยะเวลาที่กำหนด เพื่อใช้เป็นกรอบและทิศทางในการพัฒนาจังหวัด นครราชสีมาต่อไป

จังหวัดนครราชสีมา

กันยายน 2564

๒. ความสอดคล้องกับแผน ๓ ระดับ ตามนโยบายของมติคณะรัฐมนตรี เมื่อวันที่ ๔ ธันวาคม ๒๕๖๐ และสรุปสาระสำคัญของแผนพัฒนาจังหวัดนครราชสีมา

<p>แผนระดับ ๑</p>	<p>ยุทธศาสตร์ชาติ ข้อ ๒ ยุทธศาสตร์ชาติด้านการสร้างความสามารถในการแข่งขัน เป้าหมาย ประเทศไทยมีขีดความสามารถในการแข่งขันสูงขึ้น ประเด็น การเกษตรสร้างมูลค่า ประเด็นย่อย การเกษตร</p>	<p>ยุทธศาสตร์ชาติ ข้อ ๒ ยุทธศาสตร์ชาติด้านการสร้างความสามารถในการแข่งขัน เป้าหมาย ประเทศไทยมีขีดความสามารถในการแข่งขันสูงขึ้น ประเด็น .โครงสร้างพื้นฐาน เชื่อมไทย เชื่อมโลก ประเด็นย่อย โครงสร้างพื้นฐาน ระบบโลจิสติกส์ และดิจิทัล</p>			
<p>แผนระดับ ๒ (ให้กรอกเฉพาะ แผนที่สอดคล้อง แต่อย่างน้อยต้อง ระบุความ สอดคล้องกับแผน แม่บทฯ และ แผนพัฒนา เศรษฐกิจและ สังคมแห่งชาติ)</p>	<p>แผนแม่บทภายใต้ยุทธศาสตร์ชาติ ประเด็น การเกษตร</p> <ul style="list-style-type: none"> เป้าหมายประเด็นของแผนแม่บทฯ ผลิตภัณฑ์มวลรวมในประเทศในสาขา เกษตรเพิ่มขึ้น แผนย่อยของแผนแม่บทฯแผนย่อย เกษตรปลอดภัย <ul style="list-style-type: none"> เป้าหมายแผนย่อย สินค้าเกษตร ปลอดภัยมีมูลค่าเพิ่มขึ้น แนวทางการพัฒนา สิ่งเสริมเกษตร ปลอดภัย <p>*หมายเหตุ เลือกประเด็นหลักได้ ๑ ประเด็น</p>	<p>แผนแม่บทภายใต้ยุทธศาสตร์ชาติ ประเด็น โครงสร้างพื้นฐาน ระบบโลจิสติกส์ และ ดิจิทัล</p> <ul style="list-style-type: none"> เป้าหมายประเด็นของแผนแม่บทฯ โครงสร้าง พื้นฐาน เชื่อมไทย เชื่อมโลก <ul style="list-style-type: none"> แผนย่อยของแผนแม่บทฯ โครงสร้างพื้นฐาน ระบบโลจิสติกส์ และดิจิทัล เป้าหมายแผนย่อย ความสามารถในการ แข่งขันด้านโครงสร้างพื้นฐานของประเทศตี ขึ้น แนวทางการพัฒนา พัฒนาโครงสร้างพื้นฐาน 	<p>แผนการปฏิรูปประเทศ ด้านเศรษฐกิจ</p> <ul style="list-style-type: none"> เรื่อง/ประเด็นการ ปฏิรูป การสร้าง เกษตรมูลค่าสูง 	<p>(ร่าง) แผนพัฒนาเศรษฐกิจและสังคม แห่งชาติ ฉบับที่ ๑๓</p> <ul style="list-style-type: none"> ยุทธศาสตร์ที่ สู่เศรษฐกิจสร้าง คุณค่า สังคมเดินหน้าอย่างยั่งยืน <ul style="list-style-type: none"> เป้าหมายระดับยุทธศาสตร์ เศรษฐกิจมูลค่าสูงที่เป็นมิตรต่อ สิ่งแวดล้อม แนวทางการพัฒนา เกษตรและ เกษตรแปรรูปมูลค่าสูง 	<p>นโยบายและแผน ระดับชาติ ว่าด้วยความมั่นคง แห่งชาติ</p> <ul style="list-style-type: none"> นโยบายความ มั่นคงแห่งชาติที่ แผนระดับชาติว่า ด้วยความมั่นคง แห่งชาติ รองรับ นโยบายที่
<p>แผนระดับ ๓ (ให้กรอกเฉพาะ แผนที่สอดคล้อง แต่อย่างน้อยต้อง ระบุความ สอดคล้องกับ แผนพัฒนาภาค)</p>	<p>(ร่าง) แผนพัฒนาภาค (พ.ศ. ๒๕๖๖-๒๕๗๐) ทิศทางการพัฒนาภาค ตะวันออกเฉียงเหนือ คือ “ศูนย์กลางเศรษฐกิจของอนุ ภูมิภาคแม่น้ำโขง” และ กำหนดแนวทางการพัฒนา ดังนี้ (๑) พัฒนาภาคเกษตรไปสู่เกษตร สมัยใหม่เพื่อต่อยอดไปสู่เศรษฐกิจ ชีวภาพ</p>	<p>แผนพัฒนากลุ่มจังหวัดภาคตะวันออกเฉียงเหนือตอนล่าง ๑ “ศูนย์กลางของเกษตรอุตสาหกรรม ผลิตภัณฑ์ใหม่ ท่องเที่ยวอารยธรรมขอม และสังคมเป็นสุข” ประเด็นการพัฒนาการพัฒนาด้านที่ ๑ การพัฒนาขีดความสามารถในการแข่งขันเกษตรอุตสาหกรรมครบวงจร</p>			

สาระสำคัญ แผนพัฒนาจังหวัด	เป้าหมายการพัฒนาจังหวัด “ศูนย์กลางโครงข่ายคมนาคม การ ท่องเที่ยวเชิงนิเวศและ ศิลปวัฒนธรรมของภูมิภาค นวัตกรรมการเกษตรและอุตสาหกรรม และเป็นสังคม คุณภาพสูง”	ตัวชี้วัดความสำเร็จตามเป้าหมายการพัฒนาจังหวัด (ให้ระบุทั้งตัวชี้วัดและค่าเป้าหมาย) ๑) มูลค่าผลิตภัณฑ์มวลรวมจังหวัดของจังหวัดนครราชสีมา (Gross Provincial Product: GPP) เพิ่มขึ้นไม่น้อยกว่าร้อยละ ๔ ของปีฐาน พ.ศ. ๒๕๖๖ = ๐.๕ พ.ศ. ๒๕๖๗ = ๐.๕ พ.ศ. ๒๕๖๘ = ๐.๕ พ.ศ. ๒๕๖๙ = ๑.๐ พ.ศ. ๒๕๗๐ = ๑.๐ (ปีฐาน พ.ศ.๒๕๖๒ มูลค่า ๓๐๓,๙๙๖ ล้านบาท) (แหล่งข้อมูล : สศช.) ๒) ประชาชนมีรายได้ต่อหัวต่อปีของจังหวัดนครราชสีมา (GPP per capita) เพิ่มขึ้นไม่น้อยกว่าร้อยละ ๔ ของปีฐาน พ.ศ. ๒๕๖๖ = ๐.๕ พ.ศ. ๒๕๖๗ = ๐.๕ พ.ศ. ๒๕๖๘ = ๐.๕ พ.ศ. ๒๕๖๙ = ๑.๐ พ.ศ. ๒๕๗๐ = ๑.๐ (ปีฐาน พ.ศ.๒๕๖๒ มูลค่า ๑๒๑,๐๖๘ บาท) (แหล่งข้อมูล : สศช.) ๓) ดัชนีความก้าวหน้าของคนจังหวัดนครราชสีมา เพิ่มขึ้นไม่น้อยกว่า ๐.๐๓๐๐ โดย พ.ศ. ๒๕๖๖ = ๐.๐๐๖๐ พ.ศ. ๒๕๖๗ = ๐.๐๐๖๐ พ.ศ. ๒๕๖๘ = ๐.๐๐๖๐ พ.ศ. ๒๕๖๙ = ๐.๐๐๖๐ พ.ศ. ๒๕๗๐ = ๐.๐๐๖๐ (ปีฐาน พ.ศ. ๒๕๖๒=๐.๕๗๗๒) (แหล่งข้อมูล : สศช.)
--------------------------------------	---	---

ประเด็นการ พัฒนาจังหวัด	๑.ส่งเสริม พัฒนา และยกระดับด้านการเกษตร และเกษตรแปรรูปมูลค่าสูง	๒. ส่งเสริม พัฒนา โครงสร้างพื้นฐาน เพื่อยกระดับเศรษฐกิจ การท่องเที่ยว การค้า การลงทุน อุตสาหกรรม เศรษฐกิจ BCG และเขตเศรษฐกิจพิเศษ	๓. เสริมสร้างและพัฒนาคน ชุมชน เมือง และการยกระดับการบริหารจัดการภาครัฐ เพื่อสังคมคุณภาพสูง	๔. ยกระดับบริหารจัดการทรัพยากรธรรมชาติและสิ่งแวดล้อมให้เกิดสมดุลและยั่งยืน	๕. ยกระดับด้านความมั่นคงปลอดภัยในชีวิตและทรัพย์สินของประชาชน
แผนงาน	๑. พัฒนาเพื่อยกระดับด้านการเกษตร	๑. ยกระดับเศรษฐกิจ การท่องเที่ยว การค้า และการลงทุน	๑. พัฒนาคคน ชุมชน และเมือง	๑. ยกระดับบริหารจัดการทรัพยากรธรรมชาติและสิ่งแวดล้อม	๑.ความมั่นคงปลอดภัยในชีวิตและทรัพย์สินของประชาชน
โครงการสำคัญ	๑. โครงการพัฒนาด้านการเกษตร	๑. โครงการพัฒนาด้านเศรษฐกิจ โครงข่ายคมนาคม การค้า การท่องเที่ยว บริการ และการลงทุน	๑. โครงการพัฒนาด้านสังคม	๑. โครงการบริหารจัดการด้านทรัพยากรธรรมชาติและสิ่งแวดล้อม	๑. โครงการรักษาความมั่นคงและปลอดภัยในชีวิตและทรัพย์สินของประชาชน

ตราประจำจังหวัด



รูปท้าวสุรนารี และซุ้มประตูชุมพล แสดงถึงวีรกรรมอันกล้าหาญของท้าวสุรนารี
ที่กอบกู้เมืองนครราชสีมาจากกองทัพของเจ้าอนุวงศ์แห่งเวียงจันทน์

ตราประจำจังหวัดนครราชสีมาภาพนี้มีฐานะเป็นเครื่องหมายราชการ ตามประกาศสำนักนายกรัฐมนตรี
เรื่องกำหนดภาพเครื่องหมายราชการตามพระราชบัญญัติเครื่องหมายราชการ พุทธศักราช ๒๔๘๒ (ฉบับที่ ๒๑๔)
ประกาศ ณ วันที่ ๒ มิถุนายน พ.ศ. ๒๕๔๗
(การกำหนดภาพเครื่องหมายราชการของจังหวัดต่าง ๆ สังกัดกระทรวงมหาดไทย ๗๕ จังหวัด)

คำขวัญประจำจังหวัด

“เมืองหญิงกล้า ผ้าไหมดี หมี่โคราช ปราสาทหิน ดินด่านเกวียน”

อักษรย่อ : นม.

สีประจำจังหวัด : สีแสด (สีส้ม)


ต้นไม้ประจำจังหวัด : ต้นสาร (Millettia leucantha)

ดอกไม้ประจำจังหวัด : ดอกสาร

ส่วนที่ ๑
ข้อมูลเพื่อการพัฒนาจังหวัด

ส่วนที่ ๑

๑) ข้อมูลเพื่อการพัฒนา



รูปภาพที่ ๑ ศูนย์กลางโครงข่ายคมนาคม การท่องเที่ยวเชิงนิเวศและ ศิลปวัฒนธรรมของภูมิภาค นวัตกรรมเกษตร และอุตสาหกรรม และเป็นสังคมคุณภาพสูง

๑.๑ ข้อมูลพื้นฐานทางกายภาพ

๑) ประวัติความเป็นมา

จังหวัดนครราชสีมา เดิมเป็นเมืองโบราณในอาณาจักรไทย ตั้งอยู่ในพื้นที่อำเภอสูงเนิน ห่างจากตัวเมืองปัจจุบัน ๓๑ กิโลเมตร เรียกว่า “เมืองโคราชปุระ” หรือ “โคราช” กับ “เมืองเสมา” ซึ่งทั้ง ๒ เมืองเคยเจริญรุ่งเรืองในสมัยขอม แต่ในปัจจุบันเป็นเมืองร้างตั้งอยู่ริมลำตะคอง

สมัยกรุงศรีอยุธยา ในแผ่นดินสมเด็จพระนารายณ์มหาราช (พ.ศ. ๒๑๙๙ - ๒๒๓๑) ได้โปรดให้สร้างเมืองใหม่ขึ้นในพื้นที่ตัวเมืองปัจจุบัน โดยเอาชื่อ “เมืองโคราชปุระ” กับ “เมืองเสมา” มาผูกเป็นนามเมืองใหม่เรียกว่า “เมืองนครราชสีมา” แต่คนทั่วไป เรียกว่า “เมืองโคราช”

สมัยกรุงรัตนโกสินทร์ รัชกาลที่ ๑ โปรดเกล้าฯ ให้ยกฐานะเป็นเมืองชั้นเอก ผู้สำเร็จราชการเมืองมียศเป็น เจ้าพระยา โดย เจ้าพระยานครราชสีมาคนแรกชื่อ ปิ่น ณ ราชสีมา และในรัชกาลนี้เมืองนครราชสีมา ได้นำช้างเผือก ๒ เชือก ขึ้นน้อมเกล้าถวาย ต่อมาในปี พ.ศ. ๒๓๖๙ ในสมัยรัชกาลที่ ๓ เจ้านวงศ์ ผู้ครองเมืองเวียงจันทน์ ก่อการกบฏ ยกกองทัพมาตีเมืองนครราชสีมาและกวาดต้อน พลเมืองไปเป็นเชลย คุณหญิงโม (ภรรยาปลัดเมืองนครราชสีมา (พระสุริยเดวิเศษ ฤทธิศทศิวิชัย)) ผู้รักษาเมืองแสร้งทำกลัวเกรงและประจบเอาใจทหารลาว เมื่อถูกกวาดต้อนมาถึงทุ่งสัมฤทธิ์ในเขตอำเภอพิมาย ก็หยุดพักกลางทางพอได้โอกาสคุณหญิงโมก็จัดกองทัพโจมตีกองทัพเวียงจันทน์แตกพ่ายไป วีรกรรมที่คุณหญิงโมได้ประกอบขึ้นนี้ รัชกาลที่ ๓ จึงทรงพระกรุณาโปรดเกล้าฯ สถาปนาคุณหญิงโม ดำรงฐานันดรศักดิ์เป็น “ท้าวสุรนารี” ต่อมาในสมัยรัชกาลที่ ๕ ได้โปรดเกล้าฯ ให้รวบรวมหัวเมืองในเขตที่ราบสูงให้นครราชสีมาเป็นที่ว่าการมณฑลลาวกลาง ในปี พ.ศ. ๒๕๓๔ (ร.ศ. ๑๑๐) และเปลี่ยนชื่อเป็นมณฑลนครราชสีมา หลังจากนั้น ภายหลังการเปลี่ยนแปลงการปกครองเป็นระบอบประชาธิปไตย ปี พ.ศ. ๒๔๗๖ ได้ยกเลิกการจัดหัวเมืองมณฑล เทศาภิบาล และจัดใหม่เป็นภาคมณฑลจังหวัดนครราชสีมา

๒) ที่ตั้ง

จังหวัดนครราชสีมาตั้งอยู่ในภาคตะวันออกเฉียงเหนือ และอยู่ในกลุ่มจังหวัดภาคตะวันออกเฉียงเหนือตอนล่าง ๑ บนที่ราบสูงโคราช ละติจูด ๑๕ องศาเหนือ ลองติจูด ๑๐๒ องศาตะวันออก สูงจากระดับน้ำทะเลปานกลาง ๑๘๗ เมตร ตัวจังหวัดอยู่ห่างจากกรุงเทพมหานครโดยทางรถยนต์ ๒๕๙ กิโลเมตร และโดยทางรถไฟ ๒๖๔ กิโลเมตร

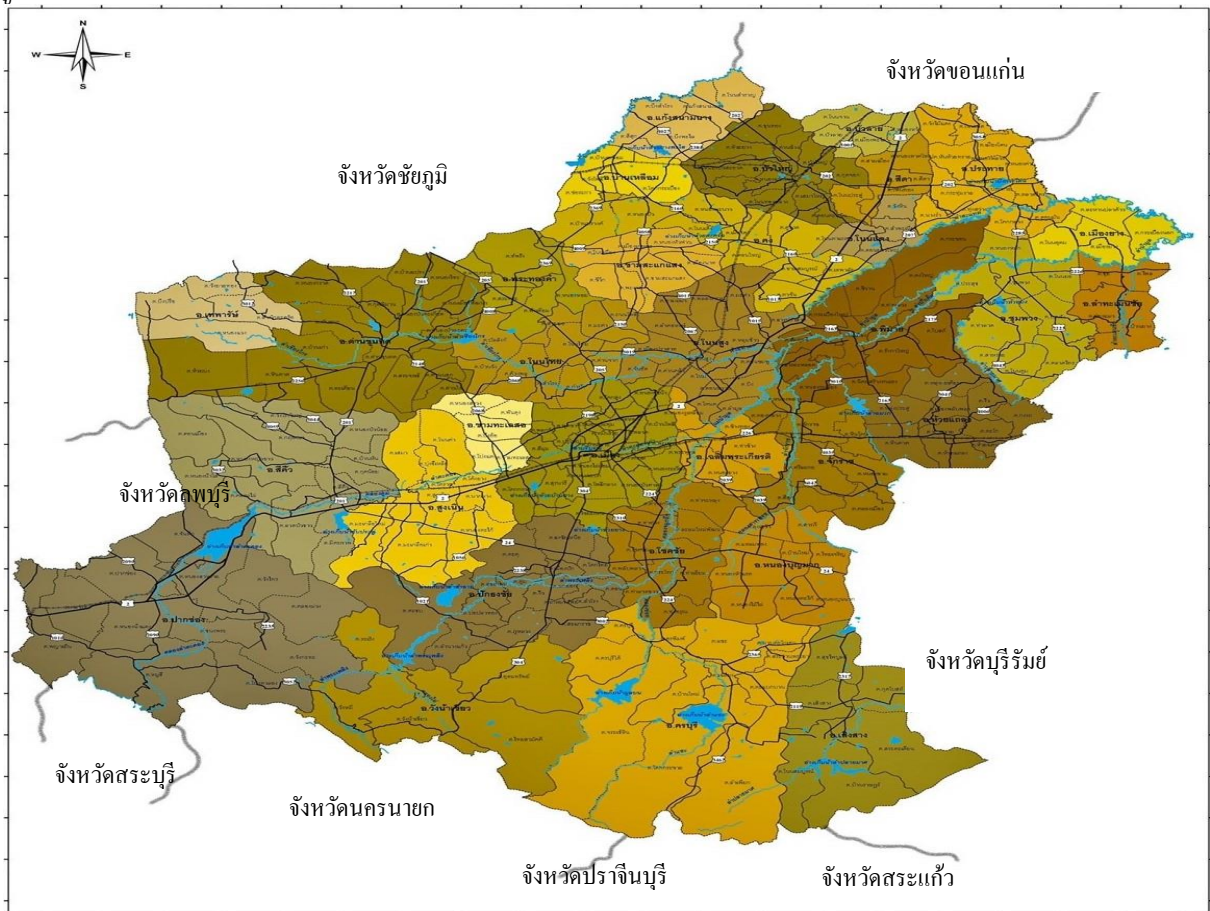
๓) ขนาดพื้นที่

จังหวัดนครราชสีมา มีพื้นที่ ๒๐,๔๙๓.๙๖๔ ตารางกิโลเมตร หรือประมาณ ๑๒,๘๐๘,๘๒๗ ไร่ คิดเป็นร้อยละ ๑๒.๑๒ ของพื้นที่ภาคตะวันออกเฉียงเหนือ เป็นพื้นที่ป่าไม้ ๒,๒๙๗,๗๓๕ ไร่ โดยส่วนใหญ่เป็นพื้นที่อุทยานแห่งชาติ คือ อุทยานแห่งชาติเขาใหญ่ และอุทยานแห่งชาติทับลาน ร้อยละ ๖๑.๔ และแหล่งน้ำ ๒๘๐,๓๑๓ ไร่ มีอาณาเขตติดต่อกับจังหวัดใกล้เคียง ดังนี้

อาณาเขต

ทิศเหนือ	ติดต่อกับจังหวัดชัยภูมิ และจังหวัดขอนแก่น
ทิศใต้	ติดต่อกับจังหวัดปราจีนบุรี จังหวัดนครนายก และจังหวัดสระแก้ว
ทิศตะวันออก	ติดต่อกับจังหวัดบุรีรัมย์ และจังหวัดขอนแก่น
ทิศตะวันตก	ติดต่อกับจังหวัดสระบุรี และจังหวัดลพบุรี

รูปภาพที่ ๒ แสดงอาณาเขตจังหวัดนครราชสีมา



๔) ลักษณะภูมิประเทศ

ลักษณะภูมิประเทศของจังหวัดนครราชสีมา มีทั้งที่เป็นภูเขาสูง ที่ราบลุ่ม พื้นที่ลูกคลื่นลอนตื้นและพื้นที่ลูกคลื่นลอนลึก โดยสามารถแบ่งออกเป็น ๓ บริเวณ คือ

๔.๑) บริเวณเทือกเขาที่สูงทางตอนใต้ พื้นที่ที่มีความสูงจากระดับน้ำทะเลมากกว่า ๒๕๐ เมตร อยู่ในบริเวณอำเภอปากช่อง ปักธงชัย วังน้ำเขียว ครบุรี และเสิงสาง มีเทือกเขานี้เป็นต้นกำเนิดของแม่น้ำ และลำธารหลายสายที่ไหลไปทางตะวันออกของภาค เช่น แม่น้ำมูล ลำแชะ ลำพระเพลิง และลำปลายมาศ พื้นที่ระหว่างเทือกเขาส่วนใหญ่มีลักษณะเป็นลูกคลื่นลอนตื้น และลูกคลื่นลอนตื้นตอนล่างของหุบเขา มีความลาดชันค่อนข้างมาก ทำให้มีการชะล้างและพังทลายของหน้าดินในบริเวณนี้ค่อนข้างสูง เป็นพื้นที่ซึ่งจำเป็นต้องสงวน และอนุรักษ์ให้คงเป็นสภาพตามธรรมชาติ เพื่อรักษาคุณภาพของระบบนิเวศน์ และสถานท่องเที่ยวตามธรรมชาติ

๔.๒) บริเวณที่สูงทางตอนกลาง พื้นที่ที่มีความสูงจากระดับน้ำทะเลอยู่ระหว่าง ๒๐๐ เมตร อยู่ในเขตพื้นที่อำเภอด่านขุนทด อำเภอเทพารักษ์ อำเภอสีคิ้ว อำเภอสูงเนิน อำเภอโนนไทย อำเภอพระทองคำ อำเภอขามทะเลสอ อำเภอเมืองนครราชสีมา อำเภอโชคชัย อำเภอหนองบุญมาก อำเภอจักราช และอำเภอเฉลิมพระเกียรติ ลักษณะพื้นที่ส่วนใหญ่เป็นลูกคลื่นลอนตื้น ยกเว้นบริเวณใกล้เชิงเขามีลักษณะเป็นพื้นที่ลูกคลื่นลอนลึกที่ราบลุ่มริมฝั่งแม่น้ำไหลผ่านหลายสาย ได้แก่ ลำแะ ลำพระเพลิง ลำตะคอง และแม่น้ำมูล พื้นที่บางแห่งเป็นพื้นที่ราบซึ่งเป็นป่าหมดสภาพและปัจจุบันเป็นพื้นที่ทำการเกษตรแต่บางแห่งปล่อยทิ้งไว้ว่างเปล่า ได้กำหนดให้เป็นเขตเตรียมการพัฒนาที่ดินใช้เป็นพื้นที่เกษตรกรรม ปศุสัตว์ อุตสาหกรรม และชุมชนเมือง ที่ดินประเภทปฏิรูปที่ดินเพื่อการเกษตร

๔.๓) พื้นที่ลูกคลื่นและพื้นที่ราบลุ่มทางตอนเหนือ พื้นที่ที่มีความสูงจากระดับน้ำทะเลไม่เกิน ๒๐๐ เมตร อยู่ในเขตอำเภอแก้งสนามนาง อำเภอบ้านเหลื่อม อำเภอบัวใหญ่ อำเภอสีดา อำเภอบัวลาย อำเภอโนนแดง อำเภอประทาย อำเภอลำทะเมนชัย อำเภอเมืองยาง อำเภอชุมพวง อำเภอพิมาย อำเภอคง อำเภอขามสะแกแสง อำเภอโนนสูง และอำเภอห้วยแถลง มีลักษณะเป็นพื้นที่ลูกคลื่นลอนตื้นที่สูงสลับที่นา บางตอนเป็นพื้นที่ราบลุ่มบริเวณริมฝั่งแม่น้ำลำเชียงไกร ลำปลายมาศ และมีที่ราบลุ่มบริเวณริมฝั่งลำสะเทต เป็นพื้นที่ที่เหมาะสมเพื่อทำการเกษตร และการพัฒนาเมือง การพัฒนาอุตสาหกรรม การประมง

๕) ลักษณะภูมิอากาศ

สภาพอากาศทั่วไปของจังหวัดนครราชสีมาอยู่ภายใต้อิทธิพลของมรสุม ๒ ชนิด คือ มรสุมตะวันออกเฉียงเหนือ (เริ่มตั้งแต่ประมาณกลางเดือนตุลาคมถึงเดือนกุมภาพันธ์) มรสุมนี้มีแหล่งกำเนิดจากบริเวณความกดอากาศสูงในซีกโลกเหนือแถบประเทศมองโกเลียและจีนพัดพาเอามวลอากาศเย็นและแห้งจากแหล่งกำเนิดเข้ามาปกคลุมประเทศไทย ทำให้บริเวณจังหวัดนครราชสีมาประสบกับภาวะอากาศหนาวเย็นและแห้งแล้ง โดยทั่วไป ส่วนมรสุมอีกชนิดหนึ่งคือมรสุมตะวันตกเฉียงใต้ (เริ่มตั้งแต่กลางเดือนพฤษภาคมถึงกลางเดือนตุลาคม) มรสุมนี้มีแหล่งกำเนิดจากบริเวณความกดอากาศสูงในซีกโลกใต้ บริเวณมหาสมุทรอินเดีย ซึ่งพัดออกจากศูนย์กลางเป็นลมตะวันออกเฉียงใต้และเปลี่ยนเป็นลมตะวันตกเฉียงใต้ เมื่อพัดข้ามเส้นศูนย์สูตร พัดพาเอามวลอากาศชื้นจากมหาสมุทรอินเดียมาสู่ประเทศไทย ทำให้บริเวณจังหวัดนครราชสีมา มีเมฆมากและฝนตกชุกโดยทั่วไป

๖) ข้อมูลการปกครอง/ประชากร

จังหวัดนครราชสีมา มีการบริหารราชการ เป็น ๓ ส่วน ดังนี้

๑) ส่วนราชการ ๒๕๘ หน่วย	
๑.๑) ส่วนกลางในภูมิภาค	๑๙๖ หน่วย
๑.๒) ส่วนภูมิภาค	๓๕ หน่วย
๑.๓) รัฐวิสาหกิจ	๒๗ หน่วย
๒) หน่วยงานอิสระ	๒๖ หน่วย
๓) องค์การปกครองส่วนท้องถิ่น	๓๓๔ องค์การ
๓.๑) องค์การบริหารส่วนจังหวัด	๑๑ แห่ง
๓.๒) เทศบาล (ทน. ๑ / ทม. ๔ / ทต. ๘๕ แห่ง)	๙๐ แห่ง
๓.๓) องค์การบริหารส่วนตำบล	๒๓๔ แห่ง

จังหวัดนครราชสีมาแบ่งเขตการปกครองออกเป็น ๓๒ อำเภอ ๒๘๙ ตำบล ๓,๓๗๖ หมู่บ้าน ดังนี้

- | | | |
|-------------------------|----------------------|--------------------------|
| ๑) อำเภอเมืองนครราชสีมา | ๒) อำเภอกง | ๓) อำเภอครบุรี |
| ๔) อำเภอจักราช | ๕) อำเภอโชคชัย | ๖) อำเภอชุมพวง |
| ๗) อำเภอด่านขุนทด | ๘) อำเภอโนนไทย | ๙) อำเภอบัวใหญ่ |
| ๑๐) อำเภอโนนสูง | ๑๑) อำเภอปักธงชัย | ๑๒) อำเภอปากช่อง |
| ๑๓) อำเภอพิมาย | ๑๔) อำเภอสีคิ้ว | ๑๕) อำเภอสูงเนิน |
| ๑๖) อำเภอประทาย | ๑๗) อำเภอห้วยแถลง | ๑๘) อำเภอขามทะเลสอ |
| ๑๙) อำเภอขามสะแกแสง | ๒๐) อำเภอเสิงสาง | ๒๑) อำเภอบ้านเหลื่อม |
| ๒๒) อำเภอหนองบุญมาก | ๒๓) อำเภอแก้งสนามนาง | ๒๔) อำเภอโนนแดง |
| ๒๕) อำเภอวังน้ำเขียว | ๒๖) อำเภอเมืองยาง | ๒๗) อำเภอเทพารักษ์ |
| ๒๘) อำเภอพระทองคำ | ๒๙) อำเภอลำทะเมนชัย | ๓๐) อำเภอเฉลิมพระเกียรติ |
| ๓๑) อำเภอสีดา | ๓๒) อำเภอบัวลาย | |

ประชากร

ณ วันที่ ๓๑ ธันวาคม ๒๕๖๓ จังหวัดนครราชสีมา มีประชากร จำนวน ๒,๖๓๓,๒๐๗ คน เป็นชาย ๑,๒๙๔,๖๒๒ คน เป็นหญิง ๑,๓๓๘,๕๘๕ คน จำนวนครัวเรือน ๑,๐๐๔,๐๒๖ ครัวเรือน

อำเภอที่มีประชากรมากที่สุด ๕ อำเภอแรก คือ อำเภอเมืองนครราชสีมา อำเภอปากช่อง อำเภอสีคิ้ว อำเภอด่านขุนทด และอำเภอพิมาย ตามลำดับ โดยอำเภอที่ประชากรน้อยที่สุด คือ อำเภอบ้านเหลื่อม

ตารางที่ ๑ แสดงจำนวนประชากรและครัวเรือนของจังหวัดนครราชสีมา ปี พ.ศ. ๒๕๖๓

ที่	อำเภอ	จำนวนประชากรและครัวเรือน ปี พ.ศ. ๒๕๖๓				District
		ชาย (คน)	หญิง (คน)	รวม (คน)	ครัวเรือน	
	รวมทั้งหมด	๑,๒๙๔,๖๒๒	๑,๓๓๘,๕๘๕	๒,๖๓๓,๒๐๗	๑,๐๐๔,๐๒๖	Total
๑	เมืองนครราชสีมา	๒๒๖,๗๒๒	๒๓๙,๙๙๑	๔๖๖,๗๑๓	๒๔๐,๘๔๓	Mueang Nakhon Ratchasima
๒	ปากช่อง	๙๖,๗๕๓	๑๐๐,๐๕๘	๑๙๖,๘๑๑	๙๗,๓๘๘	Pak Chong
๓	พิมาย	๖๒,๙๑๘	๖๕,๓๖๕	๑๒๘,๒๘๓	๔๑,๖๗๘	Phimai
๔	ด่านขุนทด	๖๓,๒๒๓	๖๕,๒๘๔	๑๒๘,๕๐๗	๔๒,๒๙๗	Dan Khun Thot
๕	โนนสูง	๖๑,๑๕๕	๖๓,๘๓๗	๑๒๔,๙๙๒	๓๘,๐๕๓	Non Sung
๖	สีคิ้ว	๖๑,๔๔๖	๖๒,๘๖๔	๑๒๔,๓๑๐	๖๑,๔๖๐	Sikhio
๗	ปักธงชัย	๕๖,๕๑๕	๕๙,๗๐๘	๑๑๖,๒๒๓	๔๒,๒๑๘	Pak Thong Chai
๘	ครบุรี	๔๗,๓๑๒	๔๙,๐๒๘	๙๖,๓๖๐	๓๖,๗๘๒	KhonBuri
๙	สูงเนิน	๔๑,๒๑๑	๔๓,๖๒๙	๘๔,๘๔๐	๓๖,๖๘๔	Sung Noen
๑๐	ชุมพวง	๔๑,๑๗๒	๔๑,๗๑๙	๘๒,๘๙๑	๒๓,๗๖๗	Chum Phuang
๑๑	โชคชัย	๔๐,๔๒๙	๔๒,๘๙๓	๘๓,๓๒๓	๓๔,๐๗๑	Chok Chai
๑๒	บัวใหญ่	๔๐,๓๕๐	๔๐,๘๑๕	๘๑,๑๖๕	๒๖,๐๐๕	Bua Yai
๑๓	คง	๓๙,๑๖๔	๔๐,๓๔๔	๗๙,๕๐๘	๒๒,๙๖๗	Khong
๑๔	ประทาย	๓๘,๔๗๒	๓๙,๐๖๕	๗๗,๕๓๗	๒๒,๒๘๔	Prathai
๑๕	ห้วยแถลง	๓๘,๒๔๓	๓๘,๐๖๐	๗๖,๓๐๓	๒๑,๖๕๐	HuaiThalaeng
๑๖	จักราช	๓๕,๕๘๙	๓๖,๐๒๘	๗๑,๖๑๗	๒๐,๗๔๖	Chakkarat

ที่	อำเภอ	จำนวนประชากรและครัวเรือน ปี พ.ศ. ๒๕๖๓				District
		ชาย (คน)	หญิง (คน)	รวม (คน)	ครัวเรือน	
๑๗	โนนไทย	๓๔,๘๒๘	๓๖,๒๐๖	๗๑,๐๓๔	๒๒,๒๒๔	Non Thai
๑๘	เสิงสาง	๓๔,๘๘๑	๓๕,๕๗๕	๗๐,๔๕๖	๒๒,๐๙๖	Soeng Sang
๑๙	หนองบุญมาก	๓๐,๑๕๐	๓๐,๖๔๓	๖๐,๗๙๓	๑๘,๓๘๙	NongBunmak
๒๐	วังน้ำเขียว	๒๒,๕๒๙	๒๒,๗๕๓	๔๕,๒๘๒	๑๙,๙๕๔	Wang Nam Khiao
๒๑	ขามสะแกแสง	๒๑,๓๕๑	๒๑,๖๗๓	๔๓,๐๒๔	๑๓,๐๗๑	Kham Sakaesaeng
๒๒	พระทองคำ	๒๐,๑๙๗	๒๐,๕๓๕	๔๐,๗๓๒	๑๓,๖๔๙	Phra Thong Kham
๒๓	แก่งสนามนาง	๑๘,๓๓๐	๑๘,๕๐๕	๓๖,๘๓๕	๑๐,๖๗๓	KaengSanam Nang
๒๔	เฉลิมพระเกียรติ	๑๗,๕๗๔	๑๘,๔๓๙	๓๖,๐๑๓	๑๑,๔๑๗	ChaloemPhraKiat
๒๕	ลำทะเมนชัย	๑๖,๒๕๙	๑๖,๔๔๓	๓๒,๗๐๒	๙,๒๙๔	Lam Thamenchai
๒๖	ขามทะเลสอ	๑๔,๗๕๓	๑๕,๓๓๔	๓๐,๐๘๗	๑๐,๔๘๘	Kham Thale So
๒๗	เมืองยาง	๑๓,๙๘๗	๑๓,๘๕๐	๒๗,๘๓๗	๗,๗๔๔	Mueang Yang
๒๘	โนนแดง	๑๒,๓๔๗	๑๒,๘๙๐	๒๕,๒๓๗	๗,๑๑๖	Non Daeng
๒๙	เทพารักษ์	๑๒,๗๗๑	๑๒,๕๓๔	๒๕,๓๐๕	๘,๔๔๕	Thepharak
๓๐	บัวลาย	๑๑,๙๗๑	๑๒,๐๖๗	๒๔,๐๓๘	๗,๒๐๙	Bua Lai
๓๑	สีดา	๑๑,๘๓๔	๑๑,๙๓๔	๒๓,๗๖๘	๗,๒๘๐	Sida
๓๒	บ้านเหลื่อม	๑๐,๑๘๖	๑๐,๕๑๖	๒๐,๗๐๒	๖,๒๘๔	Ban Lueam

ที่มา : กรมการปกครอง กระทรวงมหาดไทย ข้อมูลปี พ.ศ. ๒๕๖๓

๗) การใช้ประโยชน์ที่ดิน

จังหวัดนครราชสีมาที่มีพื้นที่ทั้งหมด ๑๒,๘๐๘,๗๒๘ ไร่ ข้อมูล ณ ปี ๒๕๖3 มีการใช้ประโยชน์ที่ดินมากที่สุด คือ พื้นที่นา ๔,๐๘๒,๗๘๒ ไร่ คิดเป็นร้อยละ ๓๑.๘๘ รองลงมาเป็นพื้นที่พืชไร่ ๓,๗๕๕,๑๙๙ ไร่ คิดเป็นร้อยละ ๒๙.๓๒ พื้นที่นอกการเกษตร ๒,๔๒๘,๔๔๗.๕๖ ไร่ คิดเป็นร้อยละ ๑๘.๙๖ และพื้นที่ป่าไม้ ๑,๙๙๕,๓๒๗.๔๔ ไร่ คิดเป็นร้อยละ ๑๕.๕๘ ตามลำดับ

ตารางที่ ๒ แสดงการใช้ประโยชน์ที่ดินจังหวัดนครราชสีมา

ที่	ประเภทการใช้ประโยชน์	พื้นที่ (ไร่)	ร้อยละ
	เนื้อที่ทั้งหมด Total	๑๒,๘๐๘,๗๒๘.๐๐	๑๐๐.๐๐
๑	ที่นา Paddy land	๔,๐๘๒,๗๘๒.๐๐	๓๑.๘๘
๒	ที่พืชไร่ Upland field crop	๓,๗๕๕,๑๙๙.๐๐	๒๙.๓๒
๓	ที่ไม้ผลและไม้ยืนต้น	๑๐๖,๕๐๗.๐๐	๐.๘๓
๔	ที่สวนผักและไม้ดอก ไม้ประดับ Orchard and perennial crop	๔๑,๒๔๓.๐๐	๐.๓๒
๕	ที่อื่น ๆ Miscellaneous land	๓๙๙,๒๒๒.๐๐	๓.๑๒
๖	นอกการเกษตร Non-agricultural landuse	๒,๔๒๘,๔๔๗.๕๖	๑๘.๙๖
๗	เนื้อที่ป่าไม้ Forest land	๑,๙๙๕,๓๒๗.๔๔	๑๕.๕๘

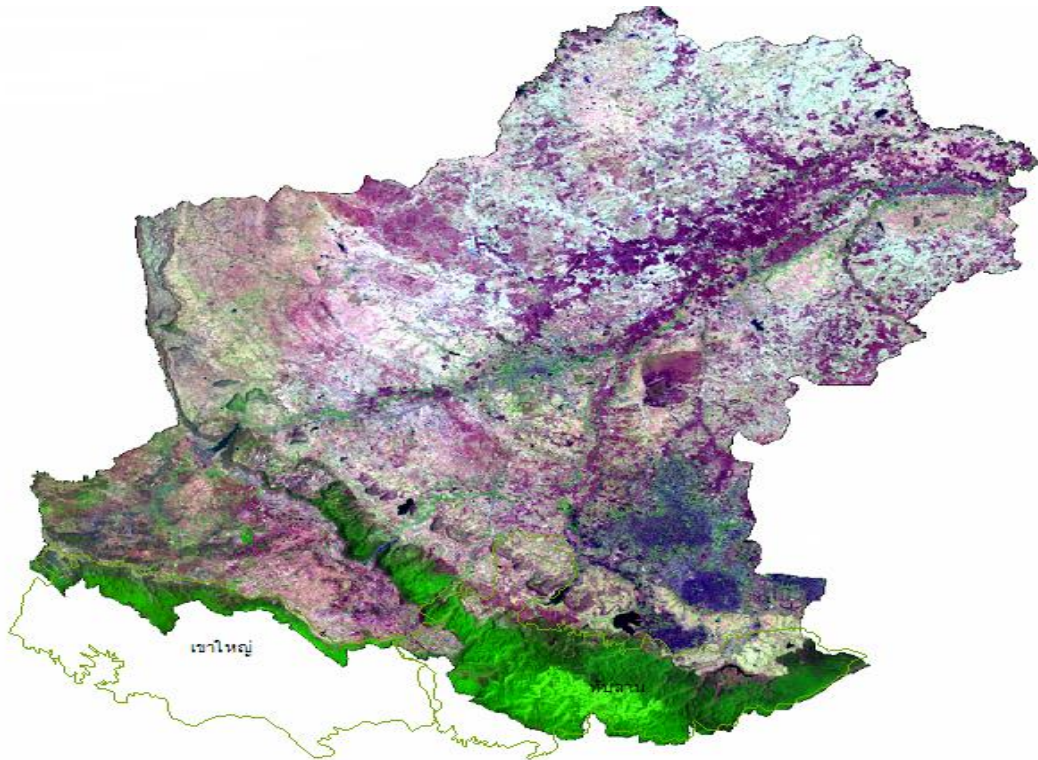
ที่มา : สำนักงานเศรษฐกิจการเกษตร Source: Office of Agricultural Economics พ.ศ. ๒๕๖3

๘) พื้นที่ป่าไม้ของจังหวัดนครราชสีมา

ป่าไม้ที่สำคัญในจังหวัดนครราชสีมา ได้แก่ ป่าดิบแล้ง ป่าเบญจพรรณ และป่าเต็งรัง พรรณไม้สำคัญที่ขึ้นอยู่ ได้แก่ ประดู่ แดง มะค่าโมง ยาง เต็ง รัง เหียง พลวง เป็นต้น พื้นที่เขตป่าอนุรักษ์ ซึ่งยังคงความอุดมสมบูรณ์ด้วยทรัพยากรป่าไม้และสัตว์ป่า ส่วนใหญ่อยู่ด้านทิศใต้ของจังหวัด ได้แก่ อุทยานแห่งชาติเขาใหญ่ อุทยานแห่งชาติทับลาน อุทยานแห่งชาติน้ำตกเจ็ดสาวน้อย เขตห้ามล่าสัตว์ป่าเขาแผงม้า และเขตห้ามล่าสัตว์ป่าเขาภูหลวง

ปัจจุบันสถานการณ์การลักลอบตัดไม้ทำลายป่าในพื้นที่จังหวัดนครราชสีมาทวีความรุนแรงมากขึ้น จังหวัดนครราชสีมาได้ถูกจัดอันดับเป็นจังหวัดที่มีความวิกฤตรุนแรงด้านการบุกรุกทำลายทรัพยากรป่าไม้เป็น ๑ ใน ๓ จังหวัดของภาคตะวันออกเฉียงเหนือ และเป็น ๑ ใน ๑๒ จังหวัดของประเทศ โดยเฉพาะปัญหาการลักลอบตัดไม้พะยุง ซึ่งเป็นชนิดไม้ที่ตลาดต่างประเทศมีความต้องการสูงและมีราคาแพง พบมากในบริเวณเขตอุทยานแห่งชาติทับลาน ท้องที่อำเภอครบุรี และอำเภอเสิงสาง นอกจากนี้ยังมีปัญหาการบุกรุกพื้นที่ป่า เพื่อเป็นที่ทำกินและใช้ประโยชน์อื่นๆ อีกด้วย

รูปภาพที่ ๓ แสดงภาพถ่ายดาวเทียมแสดงพื้นที่ป่าไม้ท้องที่จังหวัดนครราชสีมา



ตารางที่ ๓ แสดงประเภทพื้นที่ป่าไม้ของจังหวัดนครราชสีมาที่ประกาศสงวนหวงห้าม

ลำดับ	ประเภทพื้นที่ป่าไม้	จำนวน	เนื้อที่ (ไร่)	หมายเหตุ
๑	ป่าสงวนแห่งชาติ	๒๙ ป่า	๔,๘๗๗,๘๖๙.๕๐	๑. เนื้อที่ที่กำหนดตามกฎหมายกระทรวง ๒. จากการคำนวณตามแผนที่จำแนกเขตการใช้ประโยชน์ทรัพยากรที่ดินและป่าไม้ (Zonning) มีเนื้อที่ ๔,๙๔๘,๔๑๖.๒๕ ไร่ ประกอบด้วย - ส่วนที่ประกาศเป็นเขตอุทยานแห่งชาติทับลาน เนื้อที่ ๘๒๙,๙๗๔ ไร่ - ส่วนที่สงวนพื้นที่ ให้ ส.ป.ก. (Zone A และ E) เนื้อที่ ๓,๓๒๖,๙๔๘.๕ ไร่ - ส่วนพื้นที่ที่ไม่เหมาะสมต่อการเกษตรกรรม คีโนกรมป่าไม้แล้ว เนื้อที่ ๑๘๕,๙๕๙.๗ ไร่ - คงเหลือพื้นที่ ส.ป.ก. ดำเนินการเนื้อที่ ๓,๑๔๐,๙๘๘.๘ ไร่ - คงเหลือพื้นที่ป่าสงวนแห่งชาติ (Zone C และพื้นที่ส่งคืนจาก ส.ป.ก.) เนื้อที่ ๙๗๗,๔๕๓.๔๕ ไร่
๒	อุทยานแห่งชาติ	๓ แห่ง	๑,๔๑๒,๗๗๖.๐๐	- อุทยานแห่งชาติเขาใหญ่เนื้อที่ ๒๒๗,๕๕๐ ไร่ - อุทยานแห่งชาติทับลานเนื้อที่ ๑,๑๘๔,๘๗๕ ไร่ (ทับซ้อนพื้นที่ป่าสงวนแห่งชาติ เนื้อที่ ๘๒๙,๙๗๔ ไร่) - อุทยานเขื่อนลำนางรองเนื้อที่ ๓๕๑ ไร่ (เฉพาะในท้องที่จังหวัดนครราชสีมา)
๓	เขตห้ามล่าสัตว์ป่า	๒ แห่ง	๑๕๐,๒๐๐.๐๐	- เขตห้ามล่าสัตว์ป่าเขาแผงม้าเนื้อที่ ๕,๐๐๐ ไร่ (ทับซ้อนป่าสงวนแห่งชาติ ป่าเขาภูหลวง) - เขตห้ามล่าสัตว์ป่าเขาภูหลวง เนื้อที่ ๑๔๕,๒๐๐ ไร่ (ทับซ้อนป่าสงวนแห่งชาติ ป่าเขาภูหลวง)
๔	ป่าไม้ถาวรของชาติตามมติคณะรัฐมนตรี	๑๑ แห่ง	๑๐๖,๖๙๑.๐๐	
๕	ป่าอนุรักษ์เพิ่มเติม	๖ แห่ง	๑๓,๔๔๘.๐๐	
๖	ป่าชุมชน	๒๕๗ แห่ง	๑๒๘,๑๒๘.๔๗	๕๑๓ หมู่บ้าน ในท้องที่ ๑๑๐ ตำบล ๒๔ อำเภอ

ที่มา : สำนักงานทรัพยากรธรรมชาติและสิ่งแวดล้อมจังหวัดนครราชสีมา พ.ศ. ๒๕๖3

สำนักบริหารพื้นที่อนุรักษ์ ๗ (นครราชสีมา) พ.ศ. ๒๕๖3

สำนักจัดการทรัพยากรป่าไม้ที่ ๘ (นครราชสีมา) พ.ศ. ๒๕๖3

ตารางที่ ๔ แสดงสถิติพื้นที่ป่าไม้ของจังหวัดนครราชสีมาจากผลการแปลภาพถ่ายดาวเทียม ปี ๒๕๕๖-๒๕๖3

ปี พ.ศ.	พื้นที่ป่า (ตร.กม.)	พื้นที่ (ไร่)	% ของพื้นที่จังหวัด
๒๕๕๑	๓,๑๓๒.๕๕	๑,๙๕๗,๘๔๓.๗๕	๑๕.๒๙
๒๕๕๒	๓,๑๒๗.๕๔	๑,๙๕๔,๗๑๒.๕๐	๑๕.๒๖
๒๕๕๖	๓,๐๗๐.๖๑	๑,๙๑๙,๑๒๘.๕๐	๑๔.๘๑
๒๕๕๗	๓,๐๘๕.๓๖	๑,๙๒๐,๕๒๕.๔๐	๑๔.๘๒
๒๕๕๘	๓,๐๘๗.๑๘	๑,๙๒๙,๔๙๑.๘๘	๑๔.๘๙
๒๕๕๙	๓,๑๐๒.๒๘	๑,๙๓๘,๙๒๗.๗๘	๑๔.๙๖
๒๕๖๐	๓,๑๓๓.๖๑	๑,๙๕๘,๕๐๔.๖๑	๑๕.๑๑
๒๕๖๑	๓,๑๘๑.๗๖	๑,๙๘๘,๖๐๐.๙๕	๑๕.๓๔
๒๕๖๒	๓,๑๙๒.๕๒	๑,๙๙๕,๓๒๗.๔๔	๑๕.๔๐
๒๕๖๓	๓,๑๙๒.๕๒	๑,๙๙๕,๓๒๗.๔๔	๑๕.๔๐

ที่มา : (ข้อมูลปี ๒๕๕๑) สำนักแผนงานและสารสนเทศ , กรมป่าไม้ (๒๕๕๑). ข้อมูลสถิติกรมป่าไม้ ปี ๒๕๕๑.

(ข้อมูลปี ๒๕๕๒) สำนักแผนงานและสารสนเทศ , กรมอุทยานแห่งชาติ สัตว์ป่า และพันธุ์พืช (๒๕๕๒).

(ข้อมูลปี ๒๕๖๑) สำนักจัดการที่ดิน กรมป่าไม้ , (ข้อมูลปี ๒๕๖๓)

๙) แหล่งน้ำ

๙.๑ แหล่งน้ำธรรมชาติ

แหล่งน้ำธรรมชาติที่สำคัญในพื้นที่จังหวัดนครราชสีมา จำนวน ๙ กลุ่มน้ำ ได้แก่ กลุ่มน้ำมูลตอนบน, กลุ่มน้ำลำพระเพลิง, กลุ่มน้ำลำมูลตอนล่าง, กลุ่มน้ำลำปลายมาศ, กลุ่มน้ำลำตะคอง, กลุ่มน้ำลำเชียงไกร, กลุ่มน้ำลำสะแก, กลุ่มน้ำลำชี และกลุ่มน้ำลำจักราช รวมพื้นที่กลุ่มน้ำ ๒๐,๔๙๓ ตร.กม. หรือ ๑๒,๘๐๘,๑๒๕ ไร่ ปริมาณน้ำฝนเฉลี่ย ๑,๐๓๗ มม./ปี ปริมาณน้ำท่าเฉลี่ย ๓,๕๑๒ ล้าน ลบ.ม./ปี มีพื้นที่ชลประทาน ๗๐๒,๔๕๘ ไร่ คิดเป็นร้อยละ ๘.๕๗ ของพื้นที่จังหวัดนครราชสีมาทั้งหมด

พื้นที่ลุ่มน้ำย่อยที่สำคัญในเขตจังหวัดนครราชสีมา

ตารางที่ ๕ แสดงพื้นที่ลุ่มน้ำย่อยที่สำคัญในเขตจังหวัดนครราชสีมา

ลุ่มน้ำย่อย	พื้นที่ลุ่มน้ำ		อำเภอในเขตลุ่มน้ำ
	ตร.กม	ไร่	
1. ลำน้ำมูลตอนบน	๒,๕๒๑	๑,๕๗๕,๖๒๕	ครบุรี โชคชัย เมือง เฉลิมพระเกียรติ
2. ลำพระเพลิง	๒,๓๑๐	๑,๔๔๓,๗๕๐	ปากช่อง วังน้ำเขียว ปักธงชัย โชคชัย
3. ลำตะคอง	๓,๙๐๕	๒,๔๔๐,๖๒๕	ปากช่อง สีคิ้ว สูงเนิน ขามทะเลสอ และเมืองนครราชสีมา
4. ลำเชียงไกร	๓,๗๕๒	๒,๓๔๕,๐๐๐	ด่านขุนทด สีคิ้ว เทพารักษ์ โนนไทย เมืองนครราชสีมา พระทองคำ โนนสูง ขามสะแกแสง
5. ลำน้ำชี	๖๘๐	๔๒๕,๐๐๐	แก่งสนามนาง บ้านเหลื่อม คง
6. ลำสะแก	๒,๔๕๗	๑,๕๓๕,๖๒๕	บัวใหญ่ บัวลาย สีดา คง โนนแดง พิมาย ประทาย โนนสูง ขามสะแกแสง เมืองยาง
7. ลำน้ำมูลตอนล่าง	๑,๕๖๕	๙๗๘,๑๒๕	โนนสูง เฉลิมพระเกียรติ จักราช พิมาย ชุมพวง ลำทะเมนชัย เมืองยาง
8. ลำจักราช	๑,๓๘๘	๘๖๗,๕๐๐	เสิงสาง หนองบุญมาก จักราช พิมายเฉลิมพระเกียรติ
9. ลำปลายมาศ	๑,๙๑๕	๑,๑๙๖,๘๗๕	ครบุรี เสิงสาง ห้วยแถลง ชุมพวง

ลุ่มน้ำย่อย	พื้นที่ลุ่มน้ำ		อำเภอในเขตลุ่มน้ำ
	ตร.กม	ไร่	
10. ลำน้ำมูลตอนบน	๒,๕๒๑	๑,๕๗๕,๖๒๕	ครบุรี โขชัย เมือง เฉลิมพระเกียรติ
11. ลำพระเพลิง	๒,๓๑๐	๑,๔๔๓,๗๕๐	ปากช่อง วังน้ำเขียว ปักธงชัย โขชัย
12. ลำตะคอง	๓,๙๐๕	๒,๔๔๐,๖๒๕	ปากช่อง สีคิ้ว สูงเนิน ขามทะเลสอ และ เมืองนครราชสีมา
13. ลำเชียงไกร	๓,๗๕๒	๒,๓๔๕,๐๐๐	ด่านขุนทด สีคิ้ว เทพารักษ์ โนนไทย เมือง นครราชสีมา พระทองคำ โนนสูง ขามสะแกแสง
14. ลำน้ำชี	๖๘๐	๔๒๕,๐๐๐	แก้งสนามนาง บ้านเหลื่อม คง
15. ลำสะแทด	๒,๔๕๗	๑,๕๓๕,๖๒๕	บัวใหญ่ บัวลาย สีดา คง โนนแดง พิมาย ประทาย โนนสูง ขามสะแกแสง เมืองยาง
16. ลำน้ำมูลตอนล่าง	๑,๕๖๕	๙๗๘,๑๒๕	โนนสูง เฉลิมพระเกียรติ จักราช พิมาย ชุมพวง ลำทะเมนชัย เมืองยาง
17. ลำจักราช	๑,๓๘๘	๘๖๗,๕๐๐	เสิงสาง หนองบุญมาก จักราช พิมาย เฉลิมพระเกียรติ
18. ลำปลายมาศ	๑,๙๑๕	๑,๑๙๖,๘๗๕	ครบุรี เสิงสาง ห้วยแถลง ชุมพวง
รวม	๒๐,๔๙๓	๑๒,๘๐๘,๑๒๕	

ที่มา : โครงการชลประทานนครราชสีมา พ.ศ. ๒๕๖๓

๙.๒ อ่างเก็บน้ำสำคัญ

(๑) อ่างเก็บน้ำขนาดใหญ่

ตารางที่ 6 แสดงปริมาณกักเก็บน้ำอ่างเก็บน้ำขนาดใหญ่

ที่	รายการ	ปริมาณกักเก็บน้ำ (ล้าน ลบ.ม.)			แนวโน้ม ปี 64 (ระบุ)
		ข้อมูล ณ ๑ พ.ย. ของทุกปี			
		๒๕๖๑	๒๕๖๒	๒๕๖๓	
๑	อ่างมูลบน ต.จระเข้หิน อ.ครบุรี ความจุ ๑๔๑.๐๐ ล้าน ลบ.ม (โครงการส่งน้ำและบำรุงรักษามูลบน)	๗๔.๑๘	๕๑.๕๘	๑๓๕.๔๙	แนวโน้ม เพิ่มขึ้น
๒	อ่างฯ ลำแะ ต.โคกกระชาย อ.ครบุรี ความจุ ๒๗๕.๐๐ ล้าน ลบ.ม (โครงการส่งน้ำและบำรุงรักษาลำแะ)	๑๓๕.๙๖	๙๗.๕๑	๒๐๔.๒๒	แนวโน้ม เพิ่มขึ้น
๓	อ่างฯ ลำพระเพลิง ต.ตะขบ อ.ปักธงชัย ความจุ ๑๕๕.๐๐ ล้านลบ.ม (โครงการส่งน้ำและบำรุงรักษาลำพระเพลิง)	๘๓.๕๔	๓๒.๑๖	๑๕๓.๒๑	แนวโน้ม เพิ่มขึ้น
๔	อ่างฯ ลำตาบอง ต.คลองไผ่ อ.สีคิ้ว ความจุ ๓๑๔.๔๙ ล้าน ลบ.ม.(โครงการส่งน้ำและบำรุงรักษาลำตะคอง)	๒๕๘.๓๘	๑๗๒.๖๗	๓๔๗.๒๓	แนวโน้ม เพิ่มขึ้น

ที่มา : โครงการชลประทานนครราชสีมา พ.ศ. ๒๕๖๓

(๒) อ่างเก็บน้ำขนาดกลาง

ตารางที่ 7 แสดงปริมาณกักเก็บน้ำอ่างเก็บน้ำขนาดกลาง

ที่	รายการ	ปริมาณกักเก็บน้ำ (ล้าน ลบ.ม.) ข้อมูล ณ ๑ พ.ย. ของทุกปี			แนวโน้ม ปี 64 (ระบุ)
		๒๕๖๑	๒๕๖๒	๒๕๖๓	
๑	อ่างฯ ห้วยบ้านยาง ต.โคกกรวด อ.เมือง ความจุ ๖.๕๒ ล้าน ลบ.ม (โครงการชลประทานนครราชสีมา)	๒.๓๒	๐.๗๒	๔.๙๔	แนวโน้ม คงที่
๒	อ่างฯ ห้วยยาง ต.ธงชัยเหนือ อ.ปักธงชัย ความจุ ๕.๕๓ ล้าน ลบ.ม (โครงการชลประทานนครราชสีมา)	๑.๙๗	๐.๙๔	๔.๓๓	แนวโน้ม ลดลง
๓	อ่างฯ ลำสำลาย ต.ตะขบ อ.ปักธงชัย ความจุ ๕๒ ล้าน ลบ.ม (โครงการส่งน้ำและบำรุงรักษาลำพระเพลิง)	๑๘.๒๙	๗.๗๖	๔๑.๖๕	แนวโน้ม เพิ่มขึ้น
๔	อ่างฯ ห้วยบะอีแดน ต.อุดมทรัพย์ อ.วังน้ำเขียว ความจุ ๑.๘๐ ล้าน ลบ.ม (โครงการชลประทานนครราชสีมา)	๑.๐๘	๑.๒๐	๑.๙๓	แนวโน้ม เพิ่มขึ้น
๕	อ่างฯ ลำเชียงสา ต.อุดมทรัพย์ อ.วังน้ำเขียว ความจุ ๗.๕๐ ล้าน ลบ.ม (โครงการส่งน้ำและบำรุงรักษาลำพระเพลิง)	๗.๔๕	๗.๓๑	๗.๖๐	แนวโน้ม ลดลง
๖	อ่างฯ บ้านสันกำแพง ต.วังหมี อ.วังน้ำเขียว ความจุ ๖.๕๐ ล้าน ลบ.ม (โครงการส่งน้ำและบำรุงรักษาลำพระเพลิง)	๖.๔๐	๖.๔๐	๖.๕๘	แนวโน้ม ลดลง
๗	อ่างฯ ห้วยซับประดู่ ต.มิตรภาพ อ.สีคิ้ว ความจุ ๒๗.๖๖ ล้าน ลบ.ม (โครงการชลประทานนครราชสีมา)	๑๕.๒๔	๔.๗๓	๒๙.๓๙	แนวโน้ม เพิ่มขึ้น
๘	อ่างฯ ห้วยปราสาทใหญ่ ต.ห้วยบง อ.ด่านขุนทด ความจุ ๘.๗๐ ล้าน ลบ.ม (โครงการชลประทานนครราชสีมา)	๒.๘๒	๐.๙๗	๙.๐๓	แนวโน้ม เพิ่มขึ้น
๙	อ่างฯ ลำเชียงไกร (ตอนบน) ต.บ้านเก่า อ.ด่านขุนทด ความจุ ๘.๔๐ ล้าน ลบ.ม (โครงการชลประทานนครราชสีมา)	๓.๓๒	๑.๐๘	๘.๘๐	แนวโน้ม ลดลง
๑๐	อ่างฯ ลำเชียงไกร (ตอนล่าง) ต.บัลลังก์ อ.โนนไทย ความจุ ๒๗.๒๐ ล้าน ลบ.ม (โครงการชลประทานนครราชสีมา)	๑๔.๖๓	๒.๔๔	๑๘.๖๖	แนวโน้ม เพิ่มขึ้น
๑๑	อ่างฯ หนองกก ต.พังเทียม อ.พระทองคำ ความจุ ๒.๙๗ ล้าน ลบ.ม (โครงการชลประทานนครราชสีมา)	๑.๖๘	๐.๑๘	๒.๒๙	แนวโน้ม เพิ่มขึ้น
๑๒	อ่างฯ ห้วยตะคร้อ ต.หนองมะนาว อ.คง ความจุ ๙.๕๐ ล้าน ลบ.ม (โครงการชลประทานนครราชสีมา)	๐.๖๖	๐.๖๑	๗.๕๕	แนวโน้ม เพิ่มขึ้น
๑๓	อ่างฯ ห้วยน้ำเค็ม ต.หนองแจ้งใหญ่ อ.บัวใหญ่ ความจุ ๐.๖๗ ล้าน ลบ.ม (โครงการชลประทานนครราชสีมา)	๐.๒๕	๐.๑๕	๐.๖๘	แนวโน้ม ลดลง

ที่	รายการ	ปริมาณกักเก็บน้ำ (ล้าน ลบ.ม.)			แนวโน้ม ปี 64 (ระบุ)
		ข้อมูล ณ ๑ พ.ย. ของทุกปี			
		๒๕๖๑	๒๕๖๒	๒๕๖๓	
๑๔	อ่างฯ ห้วยยางพะไล ต.บึงพะไล อ.แก้งสนามนาง ความจุ ๑๓.๓๐ ล้าน ลบ.ม (โครงการชลประทานนครราชสีมา)	๘.๔๙	๒.๕๒	๑๐.๘๗	แนวโน้ม เพิ่มขึ้น
๑๕	อ่างฯ บึงกระโดน ต.ประทาย อ.ประทาย ความจุ ๕.๕๓ ล้าน ลบ.ม (โครงการชลประทานนครราชสีมา)	๒.๔๓	๑.๗๕	๑.๗๕	แนวโน้ม ลดลง
๑๖	อ่างฯ ห้วยบง ต.ประสุข อ.ชุมพวง ความจุ ๑๔.๕๐ ล้าน ลบ.ม (โครงการชลประทานนครราชสีมา)	๖.๑๖	๓.๔๘	๘.๗๙	แนวโน้ม ลดลง
๑๗	อ่างฯ ห้วยสะกด ต.นิคมพัฒนาตนเอง อ.พิมาย ความจุ ๓.๕๘ ล้าน ลบ.ม (โครงการชลประทานนครราชสีมา)	๒.๖๙	๒.๓๕	๓.๖๖	แนวโน้ม ลดลง
๑๘	อ่างฯ ลำฉมวก ต.ห้วยประทู๋ อ.ห้วยแถลง ความจุ ๒๓.๔๕ ล้าน ลบ.ม (โครงการชลประทานนครราชสีมา)	๑๕.๗๖	๖.๐๔	๒๓.๓๗	แนวโน้ม ลดลง
๑๙	อ่างฯ ห้วยทับครีว ต.บ้านใหม่ อ.ครบุรี ความจุ ๕.๐๐ ล้าน ลบ.ม (โครงการชลประทานนครราชสีมา)	๓.๓๙	๒.๒๓	๕.๐๕	แนวโน้ม ลดลง
๒๐	อ่างฯ ห้วยเพ็ญ ต.ลำเพ็ญ อ.ครบุรี ความจุ ๑.๕๐ ล้าน ลบ.ม (โครงการชลประทานนครราชสีมา)	๑.๐๑	๐.๗๗	๑.๕๓	แนวโน้ม ลดลง
๒๒	อ่างฯ ห้วยหิน ต.โนนสมบูรณ์ อ.เสิงสาง ความจุ ๑.๙๕ ล้าน ลบ.ม (โครงการชลประทานนครราชสีมา)	๑.๙๕	๐.๙๕	๑.๙๕	แนวโน้ม ลดลง
๒๓	อ่างฯ ห้วยเตย ต.สระตะเคียน อ.เสิงสาง ความจุ ๔.๔๐ ล้าน ลบ.ม (โครงการชลประทานลำปลายมาศ)	๑.๔๖	๑.๖๑	๔.๐๖	แนวโน้ม ลดลง
๒๔	อ่างฯ น้ำลำปลายมาศ ต.บ้านราษฎร์ อ.เสิงสาง ความจุ ๙๘.๐๐ ล้าน ลบ.ม (โครงการส่งน้ำและบำรุงรักษาลำปลายมาศ)	๖๓.๖๑	๓๙.๔๑	๙๘.๒๖	แนวโน้ม เพิ่มขึ้น

ที่มา : โครงการชลประทานนครราชสีมา พ.ศ. ๒๕๖3

๙.๓ ปริมาณฝนและปริมาณน้ำท่า

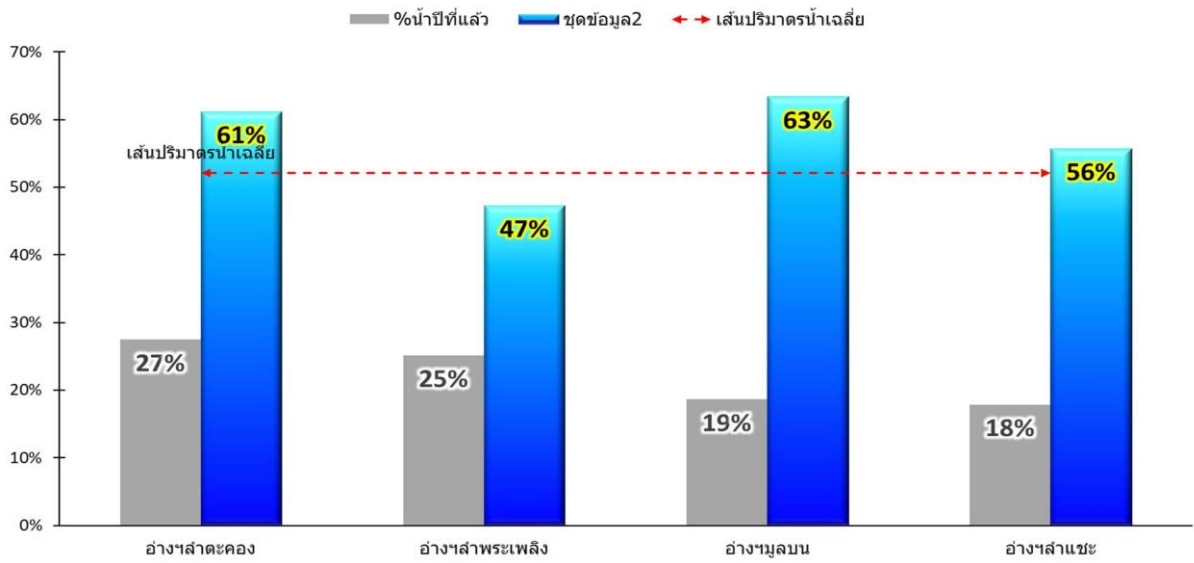
ปริมาณฝนค่าเฉลี่ยรายปีเท่ากับ ๑,๐๓๗ มิลลิเมตร โดยค่าปริมาณฝนรายปีเฉลี่ยที่เกิดขึ้นในช่วงฤดูฝน ๘๒๐.๙๐ มิลลิเมตร หรือคิดเป็นร้อยละ ๗๙ ของทั้งหมดและมีค่าปริมาณฝนรายปีเฉลี่ยที่เกิดขึ้นในช่วงฤดูแล้ง ๒๑๖.๑๐ มิลลิเมตร หรือคิดเป็นร้อยละ ๒๑ ของทั้งหมด

9.4 สถานการณ์น้ำผิวดิน

1) อ่างเก็บน้ำขนาดใหญ่รวม ๔ อ่าง

รูปภาพที่ ๔ แสดงการเปรียบเทียบปริมาณน้ำในอ่างเก็บน้ำ ทั้ง ๔ อ่าง

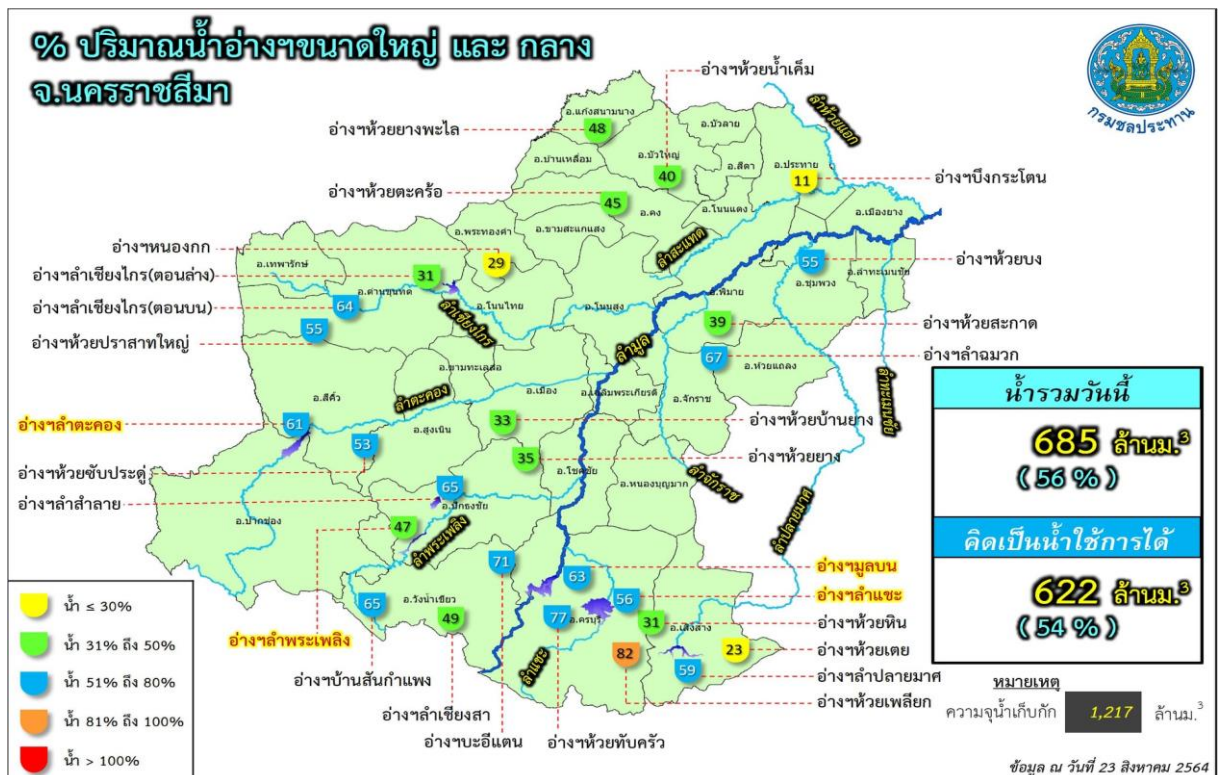
เปรียบเทียบ %ปริมาณน้ำในอ่างขนาดใหญ่ จ.นครราชสีมา (วันนี้เมื่อปีที่แล้ว)



ที่มา : เว็บไซต์โครงการชลประทานนครราชสีมา <https://www.facebook.com/NakhonratchasimaProvincialIrrigationOffice/23> สิงหาคม 2564

2) อ่างเก็บน้ำขนาดกลาง รวม ๒๓ อ่าง

รูปที่ 5 แสดงปริมาณน้ำในอ่างเก็บน้ำขนาดใหญ่ และขนาดขนาดกลางในพื้นที่จังหวัดนครราชสีมา



ที่มา : เว็บไซต์โครงการชลประทานนครราชสีมา <https://www.facebook.com/NakhonratchasimaProvincialIrrigationOffice/23> สิงหาคม 2564

๙.๕ คุณภาพแหล่งน้ำผิวดิน

สถานการณ์คุณภาพน้ำ

๑) แม่น้ำมูล มาตรฐานตามที่กรมควบคุมมลพิษได้ประกาศกำหนดประเภทของแหล่งน้ำ แม่น้ำมูลเป็นแหล่งน้ำประเภทที่ ๓ (พอใช้) เป็นแหล่งน้ำที่ได้รับน้ำทิ้งจากกิจกรรมบางประเภท และสามารถเป็นประโยชน์เพื่อการอุปโภคและบริโภคโดยต้องผ่านการฆ่าเชื้อโรคตามปกติและผ่านกระบวนการการปรับปรุงคุณภาพน้ำทั่วไปก่อน และใช้เพื่อการเกษตร พบว่า มีคุณภาพน้ำอยู่ในเกณฑ์พอใช้ขึ้นไป ร้อยละ ๓๓

๒) แม่น้ำชี มาตรฐานตามที่กรมควบคุมมลพิษได้ประกาศกำหนดประเภทของแหล่งน้ำ แม่น้ำชีเป็นแหล่งน้ำประเภทที่ ๓ (พอใช้) เป็นแหล่งน้ำที่ได้รับน้ำทิ้งจากกิจกรรมบางประเภท และสามารถเป็นประโยชน์ เพื่อการอุปโภคและบริโภคโดยต้องผ่านการฆ่าเชื้อโรคตามปกติและผ่านกระบวนการการปรับปรุงคุณภาพน้ำทั่วไปก่อน และใช้เพื่อการเกษตร พบว่า มีคุณภาพน้ำอยู่ในเกณฑ์พอใช้ขึ้นไป ร้อยละ ๖๗

๓) ลำตะคอง ช่วงที่ ๑ (ตอนล่าง) มาตรฐานตามที่กรมควบคุมมลพิษได้ประกาศกำหนดประเภทของแหล่งน้ำลำตะคองเป็นแหล่งน้ำประเภทที่ ๔ (เสื่อมโทรม) เป็นแหล่งน้ำที่ได้รับน้ำทิ้งจากกิจกรรมบางประเภท และสามารถเป็นประโยชน์ เพื่อการอุปโภคบริโภคโดยต้องผ่านการฆ่าเชื้อโรคตามปกติและผ่านกระบวนการปรับปรุงคุณภาพน้ำเป็นพิเศษก่อน และใช้เพื่อการอุตสาหกรรม พบว่า คุณภาพน้ำอยู่ในเกณฑ์เสื่อมโทรมมาก ร้อยละ ๑๐๐

๔) ลำตะคอง ช่วงที่ ๒ (ตอนบน) มาตรฐานตามที่กรมควบคุมมลพิษได้ประกาศกำหนดประเภทของแหล่งน้ำลำตะคองเป็นแหล่งน้ำประเภทที่ ๓ (พอใช้) เป็นแหล่งน้ำที่ได้รับน้ำทิ้งจากกิจกรรมบางประเภทและสามารถเป็นประโยชน์ เพื่อการอุปโภคและบริโภคโดยต้องผ่านการฆ่าเชื้อโรคตามปกติและผ่านกระบวนการการปรับปรุงคุณภาพน้ำทั่วไปก่อน และใช้เพื่อการเกษตร พบว่า คุณภาพน้ำอยู่ในเกณฑ์พอใช้ขึ้นไป ร้อยละ ๔๖

๕) ลำชี มาตรฐานตามที่กรมควบคุมมลพิษได้ประกาศกำหนดประเภทของแหล่งน้ำให้ลำชีอยู่ในแหล่งน้ำประเภทที่ ๒ (ดี) เป็นแหล่งน้ำที่ได้รับน้ำทิ้งจากกิจกรรมบางประเภท และสามารถเป็นประโยชน์ เพื่อการอุปโภคและบริโภคโดยต้องผ่านการฆ่าเชื้อโรคตามปกติและผ่านกระบวนการปรับปรุงคุณภาพน้ำทั่วไป ก่อนการอนุรักษ์สัตว์น้ำ การประมง การว่ายน้ำและกีฬาทางน้ำ พบว่า คุณภาพน้ำในเกณฑ์พอใช้ขึ้นไป ร้อยละ ๒๐

๖) ลำเชียงไกร คุณภาพน้ำอยู่ในเกณฑ์พอใช้ขึ้นไป ร้อยละ ๔๐

๗) ลำปลายมาศ คุณภาพน้ำอยู่ในเกณฑ์พอใช้ขึ้นไป ร้อยละ ๔๐

๘) ลำสาขาอื่นๆ คุณภาพน้ำอยู่ในเกณฑ์พอใช้ขึ้นไป ร้อยละ ๓๑

ทั้งนี้ คุณภาพน้ำแหล่งน้ำผิวดินที่เปลี่ยนแปลงไปในแต่ละปีขึ้นอยู่กับปัจจัยหลายอย่าง ได้แก่ ปริมาณน้ำฝน น้ำท่า น้ำทิ้งชุมชน การเกษตรกรรม การอุตสาหกรรม เป็นต้น โดยแหล่งน้ำที่มีคุณภาพเสื่อมโทรมมาโดยตลอด คือ ลำตะคองตอนล่าง ซึ่งไหลผ่านบริเวณอำเภอเมือง จังหวัดนครราชสีมา ปัญหาคุณภาพน้ำเสื่อมโทรมนั้นเกิดจากการระบายน้ำทิ้งจากกิจกรรมต่าง ๆ เช่น ชุมชน เกษตรกรรมและอุตสาหกรรม ซึ่งไม่ได้ผ่านกระบวนการปรับปรุงคุณภาพน้ำให้ได้มาตรฐานก่อนปล่อยลงสู่แหล่งน้ำต่าง ๆ

ตารางที่ ๗ สรุปเกณฑ์คุณภาพน้ำแหล่งน้ำผิวดินที่ประจำปีงบประมาณ พ.ศ. ๒๕๖๓

เกณฑ์ คุณภาพน้ำ	สรุปผลคุณภาพน้ำ			
	ช่วงฤดูน้ำน้อย		ช่วงฤดูน้ำมาก	
	ครั้งที่ ๑ (พฤศจิกายน ๒๕๖๒)	ครั้งที่ ๒ (กุมภาพันธ์ ๒๕๖๓)	ครั้งที่ ๓ (พฤษภาคม ๒๕๖๓)	ครั้งที่ ๔ (สิงหาคม ๒๕๖๓)
 ดีมาก	-	-	-	-
 ดี	แม่น้ำชี	แม่น้ำชี	ลำเชียงไกร	-
 พอใช้	แม่น้ำมูล, ลำชี, ลำตะคองตอนบน	ลำเชียงไกร ลำปลายมาศ	ลำปลายมาศ	แม่น้ำมูล ลำปลายมาศ
 เสื่อมโทรม	ลำปลายมาศ, ลำเชียงไกร, สาขา อื่นๆ (ลำสะเทต, ลำห้วยเสว, ลำพรม, ลำเชิญ)	แม่น้ำมูล, ลำชี ลำตะคองตอนบน แม่น้ำชี, สาขาอื่นๆ (ลำจักราช, ห้วยเสนง)	แม่น้ำมูล, ลำชี ลำตะคองตอนบน แม่น้ำชี, สาขาอื่นๆ (ลำเชิญ, ลำจักราช, ห้วยเสนง)	ลำตะคองตอนบน, ลำแม่น้ำชี, ลำสาขาอื่นๆ (ลำ พรม, ลำห้วยยาง, ลำ จักราช, ห้วยเสนง)
 เสื่อมโทรม มาก	ลำตะคองตอนล่าง, ลำสาขาอื่นๆ (ลำซอ, ลำแซะ, ลำห้วยยาง, ลำจักราช)	ลำตะคองตอนล่าง, ลำสาขาอื่นๆ (ลำซอ, ลำแซะ, ลำพรม, ลำห้วยเสว)	ลำตะคองตอนล่าง, ลำสาขาอื่นๆ (ลำ ซอ, ลำแซะ, ลำพรม , ลำห้วยเสว)	ลำตะคองตอนล่าง, ลำเชียงไกร, ลำ สาขาอื่นๆ (ลำซอ , ลำพรม, ลำห้วยเสว)

หมายเหตุ

เกณฑ์คุณภาพน้ำดีมาก การตรวจวัดโดยรวม (ร้อยละ ๘๐ ขึ้นไป) ได้มาตรฐานคุณภาพน้ำแหล่งน้ำผิวดินประเภทที่ ๒
 เกณฑ์คุณภาพน้ำดี การตรวจวัดโดยรวม (ร้อยละ ๕๑ ขึ้นไป) ได้มาตรฐานคุณภาพน้ำแหล่งน้ำผิวดินประเภทที่ ๒
 เกณฑ์คุณภาพน้ำพอใช้ การตรวจวัดโดยรวม (ร้อยละ ๕๑ ขึ้นไป) ได้มาตรฐานคุณภาพน้ำแหล่งน้ำผิวดินประเภทที่ ๓
 เกณฑ์คุณภาพน้ำเสื่อมโทรม การตรวจวัดโดยรวม (ร้อยละ ๕๑ ขึ้นไป) ได้มาตรฐานคุณภาพน้ำแหล่งน้ำผิวดินประเภทที่ ๔
 เกณฑ์คุณภาพน้ำเสื่อมโทรมมาก การตรวจวัดโดยรวม (ร้อยละ ๕๐ ขึ้นไป) ไม่ได้มาตรฐานคุณภาพน้ำแหล่งน้ำผิวดินประเภทที่ ๔

แหล่งน้ำที่มีคุณภาพน้ำเสื่อมโทรมมาอย่างต่อเนื่องโดยตลอด คือ ลำตะคองตอนล่าง (ช่วงที่ ๑) ตั้งแต่ฝายกั้นผม ตำบลพะเนา อำเภอเมืองนครราชสีมา จังหวัดนครราชสีมา จนถึง ฝายคนชุม บ้านคนชุม ตำบลปรุใหญ่ อำเภอเมืองนครราชสีมา จังหวัดนครราชสีมา สาเหตุที่น่าจะเกิดจากการระบายน้ำทิ้งจากกิจกรรมต่างๆ เช่น ชุมชน เกษตรกรรม และอุตสาหกรรม ซึ่งน้ำที่ไหลลงนั้นยังไม่ผ่านกระบวนการบำบัดหรือปรับปรุงคุณภาพน้ำก่อน ทั้งนี้ คุณภาพน้ำแหล่งน้ำผิวดินที่เปลี่ยนแปลงไปในแต่ละปีขึ้นอยู่กับปัจจัยหลายอย่าง ได้แก่ ฤดูกาล ปริมาณน้ำฝน ปริมาณน้ำทิ้ง เป็นต้น

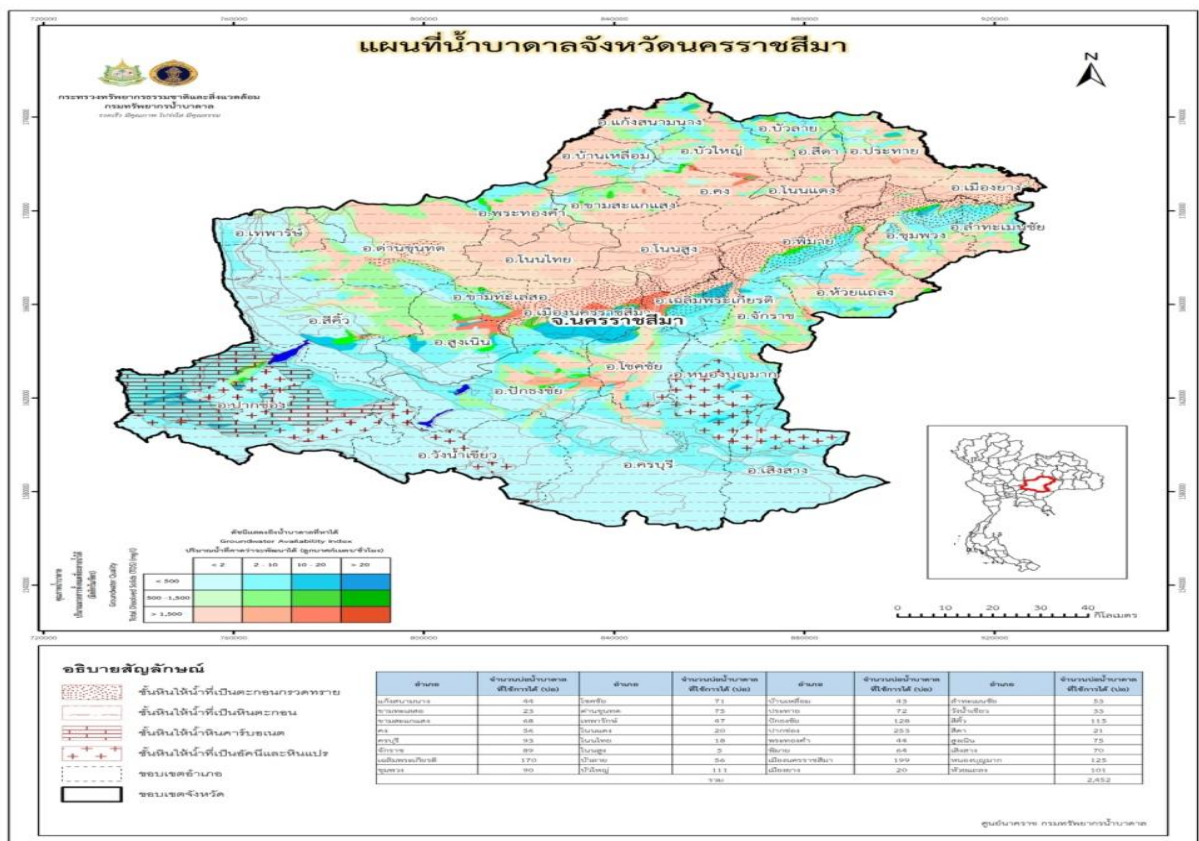
ตารางที่ ๘ แสดงระบบบำบัดน้ำเสีย

สถานที่บำบัดน้ำเสีย	จำนวนพื้นที่ (ไร่)	ระบบบำบัดน้ำเสีย
๑. เทศบาลนครนครราชสีมา อำเภอเมือง จังหวัดนครราชสีมา	๓๐๘ ไร่	บ่อปรับเสถียร (Stabilization Pond)
๒. เทศบาลเมืองปากช่อง อำเภอปากช่อง จังหวัดนครราชสีมา	๑๓๓ ไร่	บ่อปรับเสถียร (Stabilization Pond)
๓. เทศบาลเมืองบัวใหญ่ อำเภอบัวใหญ่ จังหวัดนครราชสีมา	๖๑ ไร่	บ่อปรับเสถียร (Stabilization Pond)
๔. เทศบาลตำบลขามทะเลสอ อำเภอขามทะเลสอ จังหวัดนครราชสีมา	๖.๔๖ ไร่	บ่อปรับเสถียร (Stabilization Pond) และบึงประดิษฐ์
๕. เทศบาลตำบลตลาดแค อำเภอโนนสูง จังหวัดนครราชสีมา	-	บ่อปรับเสถียร (Stabilization Pond)
๖. เทศบาลตำบลกุดจิก อำเภอสูงเนิน จังหวัดนครราชสีมา	๓ ไร่	บ่อปรับเสถียร (Stabilization Pond)

๑๐) น้ำบาดาล

ปริมาณน้ำบาดาลที่กักเก็บของพื้นที่จังหวัดนครราชสีมา มีประมาณ ๔๔,๓๐๐ ล้านลูกบาศก์เมตร ปริมาณที่สามารถนำมาใช้ได้ประมาณ ๑,๔๘๐ ล้านลูกบาศก์เมตรต่อปี โดยมีปริมาณน้ำที่เพิ่มเติมในแต่ละปีประมาณ ๒,๑๖๐ ล้านลูกบาศก์เมตร การพัฒนาน้ำบาดาลขึ้นมาใช้ไม่ควรพัฒนาจนใกล้เคียงกับศักยภาพ เนื่องจากหลายพื้นที่มีความเสี่ยงในเชิงคุณภาพโดยเฉพาะเรื่องความเค็มและอาจทำให้เกิดการแพร่กระจายของความเค็มด้วย

รูปภาพที่ 6 แสดงแผนที่น้ำบาดาลในเขตพื้นที่จังหวัดนครราชสีมา



11) ขยะมูลฝอยและของเสียอันตราย

ปริมาณขยะมูลฝอย

จังหวัดนครราชสีมา มีปริมาณขยะมูลฝอยเกิดขึ้นรวม ๒,๕๒๒.๙๙ ตัน/วัน โดยมีองค์กรปกครองส่วนท้องถิ่นที่ให้บริการเก็บขนรวม ๒๐๕ แห่ง คิดเป็นร้อยละ ๖๒ มีปริมาณขยะมูลฝอยที่ได้รับบริการเก็บขนรวม ๙๑๗.๕๑ ตัน/วัน หรือคิดเป็นร้อยละ ๓๖.๓๗ ของปริมาณขยะที่เกิดขึ้น โดยมีขยะมูลฝอยที่ถูกนำไปกำจัดอย่างถูกต้อง จำนวน ๕๖๐.๕๒ ตัน/วัน คิดเป็นร้อยละ ๖๑.๐๙ ของปริมาณขยะที่เก็บขนทั้งหมด หรือคิดเป็นร้อยละ ๒๒.๒๒ ของปริมาณขยะที่เกิดขึ้น นอกจากนี้ยังพบว่า องค์กรปกครองส่วนท้องถิ่นที่ไม่มีการให้บริการจัดการขยะมูลฝอย จำนวน ๑๒๘ แห่ง คิดเป็นร้อยละ ๓๘ โดยมีปริมาณขยะที่กำจัดไม่ถูกต้อง (ปริมาณขยะที่เก็บขนแต่กำจัดไม่ถูกต้อง และปริมาณขยะที่ไม่มีการให้บริการ) จำนวน ๖๗๒.๒๒ ตัน/วัน คิดเป็นร้อยละ ๒๖.๖๔ ของปริมาณขยะที่เกิดขึ้นทั้งหมด และมีปริมาณขยะมูลฝอยที่ถูกนำไปใช้ประโยชน์ประมาณ ๑,๒๙๐.๒๕ ตัน/วัน คิดเป็นร้อยละ ๕๑.๑๔ ของปริมาณขยะมูลฝอยที่เกิดขึ้น

ตารางที่ ๙ แสดงปริมาณขยะมูลฝอยชุมชน

ปริมาณขยะที่เกิดขึ้น (ตัน/วัน)	จำนวน อปท. ที่มีบริการให้บริการ (แห่ง)	จำนวน อปท. ที่ไม่มีบริการให้บริการ(แห่ง)	ปริมาณขยะที่เก็บขนไปกำจัด (ตัน/วัน)	ปริมาณขยะที่กำจัดถูกต้อง (ตัน/วัน)	ปริมาณขยะที่กำจัดไม่ถูกต้อง(ตัน/วัน)	ปริมาณขยะที่ถูกนำไปใช้ประโยชน์ (ตัน/วัน)
๒,๕๒๒.๙๙	๒๐๕	๑๒๘	๙๑๗.๕๑	๕๖๐.๕๒	๖๗๒.๒๒	๑,๒๙๐.๒๕

ที่มา : รายงานสถานการณ์คุณภาพสิ่งแวดล้อม ปี ๒๕๖3 สำนักงานสิ่งแวดล้อมภาคที่ ๑๑ (นครราชสีมา)

ศูนย์กำจัดขยะมูลฝอยรวม

จังหวัดนครราชสีมา มีศูนย์กำจัดขยะมูลฝอยรวม จำนวนทั้งสิ้น ๖ แห่ง ได้แก่ เทศบาลนครนครราชสีมา เทศบาลตำบลสูงเนิน เทศบาลเมืองเมืองปัก เทศบาลเมืองสีคิ้ว เทศบาลตำบลด่านขุนทด และเทศบาลตำบลชะ โดยพบว่าสถานที่กำจัดขยะมูลฝอยทั้งหมดมีปริมาณขยะมูลฝอยสะสมรวม ๘๓,๙๓๔ ตัน

ตารางที่ ๑๐ แสดงศูนย์กำจัดขยะมูลฝอยรวม

ลำดับ	องค์กรปกครองส่วนท้องถิ่น	ระบบ	ศักยภาพการรองรับ (ตัน/วัน)	ปริมาณขยะเฉลี่ยเข้าสถานที่กำจัด (ตัน/วัน)	จำนวน อปท. ที่เข้าร่วม (แห่ง)	สถานะปัจจุบัน
๑	เทศบาลนครนครราชสีมา	ผสมผสาน	๒๓๐	๔๕๐	๓๔	เปิด
๒	เทศบาลตำบลสูงเนิน	ผสมผสาน	๕๐	๕๐	๑๕	เปิด
๓	เทศบาลเมืองเมืองปัก	MBT	๒๕	๑๘ (เทกอง)	๑	ปิด
๔	เทศบาลเมืองสีคิ้ว	MBT / Semi-aerobic	๒๕	๑๕	๑	เปิด
๕	เทศบาลตำบลด่านขุนทด	MBT	๒๕	๒๐ (เทกอง)	๒	ปิด
๖	เทศบาลตำบลชะ	MBT	๒๕	๕.๖๔ (เทกอง)	๒	ปิด

ที่มา : สำนักงานทรัพยากรธรรมชาติและสิ่งแวดล้อมจังหวัดนครราชสีมา พ.ศ. ๒๕๖3

๑๒) โครงสร้างพื้นฐาน

๑๒.๑) การคมนาคมขนส่ง

(๑) ทางอากาศ

ท่าอากาศยานนครราชสีมา ตั้งอยู่บริเวณป่าสงวนแห่งชาติหนองเต็ง – จักราช ตำบลท่าช้าง อำเภอเฉลิมพระเกียรติ จังหวัดนครราชสีมา เปิดให้บริการตั้งแต่วันที่ ๕ ธันวาคม ๒๕๔๐ โดยมีเที่ยวบินพาณิชย์มาทำการบินอย่างต่อเนื่องจนถึงปี พ.ศ. ๒๕๖๑ ดดยมีสายการบินที่เคยเปิดให้บริการ ดังนี้

- สหกลแอร์ (การบินกรุงเทพ) ให้บริการปี พ.ศ. ๒๕๒๙ – ๒๕๓๐
- บริษัทเดินอากาศไทย จำกัด ให้บริการปี พ.ศ. ๒๕๓๑ – ๒๕๓๕
- บริษัทการบินไทย จำกัด ให้บริการปี พ.ศ. ๒๕๓๖ – ๒๕๔๔
- บริษัท แอร์อันดามัน ให้บริการปี พ.ศ. ๒๕๔๕ – ๒๕๔๖
- บริษัท ไทยแอร์เอเชีย จำกัด ให้บริการปี พ.ศ. ๒๕๔๗
- บริษัท แอสปี้แอร์ ทราเวลเลอร์ส จำกัด ให้บริการปี พ.ศ. ๒๕๕๓ - ๒๕๕๔
- วันที่ ๒ กันยายน ๒๕๕๔ ที่ท่าอากาศยานนครราชสีมา อำเภอเฉลิม

พระเกียรติ จังหวัดนครราชสีมา บริษัท Thai Regional Aviation จำกัด ได้ทำการเปิดเที่ยวบิน สุวรรณภูมิ-โคราช-สุวรรณภูมิ บริษัทเลือกใช้เครื่องบินรุ่น Piper Navajo Chieftain ซึ่งเป็นเครื่องบินที่ได้รับความนิยมสูง และมีความปลอดภัยจากประเทศสหรัฐอเมริกา ใช้เวลาในการเดินทาง ๔๐ นาที

- วันที่ ๒ กุมภาพันธ์ ๒๕๕๘ สายการบิน กานต์แอร์ ได้ทำการเปิดเที่ยวบิน จากท่าอากาศยานเชียงใหม่ - ท่าอากาศยานนครราชสีมา โดยทำการบิน ๔ เที่ยวบินต่อสัปดาห์ (จันทร์, พุธ, พฤหัสบดี, เสาร์) โดยใช้เครื่องบินรุ่น ATR-๗๒ (ปัจจุบันหยุดให้บริการในสายนี้แล้ว)

- วันที่ ๓ ธันวาคม ๒๕๖๐ สายการบินนิวเจน แอร์เวย์ส เปิดให้บริการ เส้นทางบิน นครราชสีมา - เชียงใหม่ และภูเก็ต (ปัจจุบันสายนี้หยุดให้บริการแล้ว)

- วันที่ ๒๑ ธันวาคม ๒๕๖๐ สายการบินนิวเจน แอร์เวย์ส เปิดให้บริการ เส้นทางบิน นครราชสีมา - กรุงเทพฯ(ดอนเมือง) ซึ่งปัจจุบันสายนี้หยุดให้บริการแล้ว และจนถึงปัจจุบันยังไม่มีบริการการบินพาณิชย์ มีเพียงการบินแบบไม่ประจำ (เช่าเหมาลำ)

การใช้ประโยชน์ท่าอากาศยานนครราชสีมาในปัจจุบัน

ปัจจุบันท่าอากาศยานนครราชสีมาใช้เป็นที่รองรับการบินขึ้น – ลง ของ เครื่องเช่าเหมา เครื่องบินเอกชน เครื่องบินส่วนบุคคล เครื่องบินทหาร เครื่องบินราชการและรัฐวิสาหกิจ และ ตั้งแต่ ปี พ.ศ. ๒๕๕๔ บริษัทบางกอกเอวิชั่นเซ็นเตอร์ จำกัด ได้ทำการบินขึ้น – ลง ในลักษณะฝึกการบินของ นักเรียนการบินจนถึงปัจจุบัน

แผนการพัฒนาท่าอากาศยานนครราชสีมา

๑. การพัฒนาเป็นศูนย์ซ่อมอากาศยานของประเทศ
๒. การพัฒนาเป็นศูนย์จำหน่ายอะไหล่ขึ้นส่วนด้านการบิน
๓. การพัฒนาด้านการบินพาณิชย์ในการเชื่อมต่อภาคภายในประเทศ

และการบินเข้า – ออก จากต่างประเทศ

ทั้งนี้ ได้มีผู้ประกอบการทั้งชาวไทยและชาวต่างชาติ เข้ามาศึกษาข้อมูล ทางด้านกายภาพของท่าอากาศยานนครราชสีมาอย่างต่อเนื่อง

(๒) ทางรถยนต์

ทางหลวงพิเศษ

โครงการก่อสร้างทางหลวงพิเศษระหว่างเมืองหมายเลข ๖ สายบางปะอิน – สระบุรี – นครราชสีมา การก่อสร้างแบ่งออกเป็น ๒ ช่วง ๒๐ โครงการ แล้วเสร็จ ๑๐ โครงการ ระยะทาง ๒๕.๔๓๐ กม. คงเหลือยังไม่แล้วเสร็จ ๑๐ โครงการ ระยะทาง ๘๔.๖๓๗ กม. ความคืบหน้าเฉลี่ย ๙๒% คาดว่าดำเนินการก่อสร้างแล้วเสร็จภายในปี พ. ศ. ๒๕๖๕

รูปภาพที่ 7 แสดงเส้นทางถนนมอเตอร์เวย์

ทางหลวงแผ่นดิน

ทางหลวงสายสำคัญของจังหวัดนครราชสีมามีดังนี้

ทางหลวงหมายเลขหลักเดียว

Thai Highway-๒.svg ทางหลวงแผ่นดินหมายเลข ๒ (ถนนมิตรภาพ) ในเขตจังหวัดนครราชสีมา เริ่มจาก กลางดง - ปากช่อง - คลองไผ่ - สีคิ้ว - สูงเนิน - โคกกรวด - นครราชสีมา - จอหอ - ตลาดแค - บ้านวัด - สีดา - สิ้นสุดจังหวัดนครราชสีมาในเขตอำเภอบัวลาย

ทางหลวงหมายเลขสองหลัก

Thai Highway-๒๔.svg ทางหลวงแผ่นดินหมายเลข ๒๔ (ถนนโชคชัย-เดชอุดม และถนนสกลมารค) ในเขตจังหวัดนครราชสีมา เริ่มจากทางแยกต่างระดับสีคิ้ว อำเภอสีคิ้ว จังหวัดนครราชสีมา – รอยต่ออำเภอนองบุญมาก กับอำเภอนองกี่ จังหวัดบุรีรัมย์

ทางหลวงหมายเลขสามหลัก

Thai Highway-๓๐๔.svg ทางหลวงแผ่นดินหมายเลข ๓๐๔ (ถนนแจ้งวัฒนะ ถนนรามอินทรา ถนนสุวินทวงศ์) ในเขตจังหวัดนครราชสีมา เริ่มจากรอยต่อจังหวัดปราจีนบุรีกับอำเภอวังน้ำเขียว - อำเภอมืองนครราชสีมา จังหวัดนครราชสีมา

Thai Highway-๒๐๑.svg ทางหลวงแผ่นดินหมายเลข ๒๐๑ ในเขตจังหวัดนครราชสีมา เริ่มจากอำเภอสีคิ้ว จังหวัดนครราชสีมา - รอยต่ออำเภอด่านขุนทดกับอำเภोजัตุรัส จังหวัดชัยภูมิ

Thai Highway-๒๐๒.svg ทางหลวงแผ่นดินหมายเลข ๒๐๒ ในเขตจังหวัดนครราชสีมา เริ่มจากรอยต่ออำเภอมืองชัยภูมิ จังหวัดชัยภูมิกับอำเภอกังสนามนาง - รอยต่ออำเภอยะพรายกับ อำเภอบ้านใหม่ไชยพจน์ จังหวัดบุรีรัมย์

Thai Highway-๒๐๔.svg ทางหลวงแผ่นดินหมายเลข ๒๐๔ (ถนนเลี้ยวเมืองนครราชสีมา) อำเภอมืองนครราชสีมา จังหวัดนครราชสีมา

Thai Highway-๒๐๕.svg ทางหลวงแผ่นดินหมายเลข ๒๐๕ (ถนนสุรนารายณ์) ในเขตจังหวัดนครราชสีมา เริ่มจากรอยต่อกับอำเภอจัตุรัส จังหวัดชัยภูมิ กับ อำเภอด่านขุนทด จังหวัดนครราชสีมา - อำเภอเมืองนครราชสีมา จังหวัดนครราชสีมา

Thai Highway-๒๐๖.svg ทางหลวงแผ่นดินหมายเลข ๒๐๖ (ทางเข้าเมืองพิมาย และ เลี้ยวเมืองพิมาย) จาก ถนนมิตรภาพ อำเภอโนนสูง - อำเภอห้วยแถลง จังหวัดนครราชสีมา

Thai Highway-๒๐๗.svg ทางหลวงแผ่นดินหมายเลข ๒๐๗ (ถนนพณิชยเจริญ) จากอำเภอคง จังหวัดนครราชสีมา - รอยต่ออำเภอพล จังหวัดขอนแก่น

Thai Highway-๒๒๔.svg ทางหลวงแผ่นดินหมายเลข ๒๒๔ ในเขตจังหวัดนครราชสีมา เริ่มจากอำเภอเมืองนครราชสีมา จังหวัดนครราชสีมา - รอยต่ออำเภอเสิงสาง จังหวัดนครราชสีมา กับอำเภอปะคำ จังหวัดบุรีรัมย์

Thai Highway-๒๒๖.svg ทางหลวงแผ่นดินหมายเลข ๒๒๖ ในเขตจังหวัดนครราชสีมา เริ่มจากอำเภอเมืองนครราชสีมา จังหวัดนครราชสีมา - รอยต่ออำเภอห้วยแถลง จังหวัดนครราชสีมา กับอำเภอหนองหงส์ จังหวัดบุรีรัมย์

Thai Highway-๒๙๐.svg ทางหลวงแผ่นดินหมายเลข ๒๙๐ (ถนนวงแหวนรอบเมืองนครราชสีมา) อำเภอเมืองนครราชสีมา จังหวัดนครราชสีมา

(๓) รถโดยสารประจำทาง

เดินทางจากกรุงเทพฯ

มีรถโดยสารธรรมดา รถปรับอากาศชั้น ๑ ชั้น ๒ และรถตู้ปรับอากาศ สาย ๒๑ (กรุงเทพฯ - นครราชสีมา) วิ่งให้บริการจาก สถานีขนส่งหมอชิต ๒ กรุงเทพฯ มาถึงจังหวัดนครราชสีมา ทุกวัน ตลอด ๒๔ ชั่วโมง นอกจากนี้ ยังสามารถที่จะเลือกเดินทางโดยรถโดยสารประจำทางจากกรุงเทพฯ ปลายทางจังหวัดต่าง ๆ ในภาคอีสานที่ผ่านจังหวัดนครราชสีมาได้เช่นกัน

เดินทางภายในจังหวัด

ภายในเขตเทศบาลและพื้นที่ใกล้เคียง มีขนส่งสาธารณะให้บริการดังนี้คือ

- รถโดยสารประจำทางหมวด ๑ และหมวด ๔ (รถสองแถว) วิ่งบริการภายในเขตเทศบาล และ บริเวณใกล้เคียง รถโดยสารหมวด ๑ แบ่งออกเป็น ๒๑ สาย วิ่งบริการภายในเขตเทศบาล และพื้นที่ใกล้เคียงไปตามเส้นทางต่าง ๆ

- รถจักรยานยนต์รับจ้าง รถสามล้อเครื่อง และรถสามล้อ วิ่งในเขตตัวเมือง

- รถแท็กซี่มิเตอร์ (Taxi Meter) เปิดให้บริการในช่วงการแข่งขันกีฬาซีเกมส์ ครั้งที่ ๒๔ เมื่อเดือนธันวาคม พ.ศ. ๒๕๕๐ เป็นจังหวัดแรกในภาคตะวันออกเฉียงเหนือ มีจุดจอดรถแท็กซี่อยู่ที่ สถานีขนส่งผู้โดยสารแห่งที่ ๒ สถานีรถไฟนครราชสีมา สถานีรถไฟชุมทางจิระ ศูนย์การค้าเดอะมอลล์ นครราชสีมา เซ็นทรัลพลาซา นครราชสีมา เทอร์มินอล ๒๑ โคราช และสถานบันเทิง นอกจากนี้ยังสามารถเรียกใช้บริการโดยโทรศัพท์เลขหมายด่วนหรือเรียกผ่านแอปพลิเคชัน ปัจจุบันมีรถให้บริการทั้งสิ้นจำนวนมากกว่า ๗๐ คัน

ถ้าต้องการเดินทางไปต่างอำเภอ จะมีรถโดยสารประจำทางหมวด ๔ ให้บริการไปยังอำเภอต่าง ๆ ในจังหวัดนครราชสีมา หลายสายด้วยกัน สามารถขึ้นรถได้ที่สถานีขนส่งแห่งที่ ๑ ถนนบูรินทร์ มีทั้งประเภทรถสองแถว และ รถบัสโดยสารประจำทางให้บริการ จะมีรถโดยสารไป อำเภอปักธงชัย อำเภอประทาย อำเภอด่านขุนทด อำเภอปากช่อง อำเภอสูงเนิน สำหรับสถานีขนส่งผู้โดยสารแห่งที่ ๒ นั้น จะมีรถโดยสารไปเฉพาะ อำเภอพิมาย อำเภอห้วยแถลง และตำบลด่านเกวียน อำเภอโชคชัย

ระยะทางจากอำเภอเมืองนครราชสีมาไปอำเภอต่างๆ

อำเภอเฉลิมพระเกียรติ	๒๓ กิโลเมตร	อำเภอขามทะเลสอ	๒๕ กิโลเมตร
อำเภอโนนไทย	๓๐ กิโลเมตร	อำเภอโชคชัย	๓๒ กิโลเมตร
อำเภอปักธงชัย	๓๖ กิโลเมตร	อำเภอสูงเนิน	๔๐ กิโลเมตร
อำเภอโนนสูง	๓๙ กิโลเมตร	อำเภอจักราช	๔๔ กิโลเมตร
อำเภอขามสะแกแสง	๕๑ กิโลเมตร	อำเภอสีคิ้ว	๕๔ กิโลเมตร
อำเภอหนองบุญมาก	๕๔ กิโลเมตร	อำเภอพระทองคำ	๔๖ กิโลเมตร
อำเภอพิมาย	๖๐ กิโลเมตร	อำเภอด่านขุนทด	๖๓ กิโลเมตร
อำเภอครบุรี	๖๐ กิโลเมตร	อำเภอห้วยแถลง	๗๐ กิโลเมตร
อำเภอโนนแดง	๗๕ กิโลเมตร	อำเภอคง	๘๐ กิโลเมตร
อำเภอวังน้ำเขียว	๘๐ กิโลเมตร	อำเภอปากช่อง	๘๘ กิโลเมตร
อำเภอสีดา	๘๙ กิโลเมตร	อำเภอเทพารักษ์	๙๓ กิโลเมตร
อำเภอเสิงสาง	๘๙ กิโลเมตร	อำเภอบัวใหญ่	๙๓ กิโลเมตร
อำเภอชุมพวง	๙๙ กิโลเมตร	อำเภอประทาย	๑๐๐ กิโลเมตร
อำเภอบัวลาย	๑๐๒ กิโลเมตร	อำเภอบ้านเหลื่อม	๘๕ กิโลเมตร
อำเภอแก้งสนามนาง	๑๒๗ กิโลเมตร	อำเภอลำทะเมนชัย	๑๑๘ กิโลเมตร
อำเภอเมืองยาง	๑๒๒ กิโลเมตร		

เดินทางระหว่างจังหวัด

มีทั้งรถโดยสารประจำทางธรรมดา และปรับอากาศ หมวด ๒ และ ๓ จำนวนหลายเส้นทางในจังหวัดต่าง ๆ วิ่งให้บริการผ่านจังหวัดนครราชสีมาที่สถานีขนส่งผู้โดยสารแห่งที่ ๒ (ถนนมิตรภาพ-หนองคาย) ทุกวัน

นอกจากนี้ มีรถโดยสารประจำทาง ให้บริการรับส่งผู้โดยสารจาก ต้นทาง จังหวัดนครราชสีมา ไปยังปลายทางจังหวัดอื่น ในภาคต่าง ๆ ดังต่อไปนี้

ภาคอีสาน ได้แก่ นครราชสีมา- แก้งสนามนาง ชัยภูมิ , นครราชสีมา – ขอนแก่น , นครราชสีมา - ชัยภูมิ แก้งคร้อ ภูเขียว ชุมแพ ภูกระดึง วังสะพุง เมืองเลย เชียงคาน , นครราชสีมา – อุดรธานี , นครราชสีมา – มุกดาหาร, นครราชสีมา – อุบลราชธานี , นครราชสีมา - หนองคาย (ศรีเชียงใหม่) ,นครราชสีมา – ยโสธร , นครราชสีมา – สุรินทร์ , นครราชสีมา – บุรีรัมย์ , นครราชสีมา - นครพนม (บ้านแพง)

ภาคเหนือ ได้แก่ นครราชสีมา – นครสวรรค์ , นครราชสีมา – พิษณุโลก , นครราชสีมา - เพชรบูรณ์ หล่มสัก , นครราชสีมา – เชียงใหม่ , นครราชสีมา - เชียงราย (แม่สาย)

ภาคกลาง ได้แก่ นครราชสีมา – กรุงเทพฯ , นครราชสีมา – สระบุรี , นครราชสีมา – ออยุธยา , นครราชสีมา - ลพบุรี (ลำน้ำรายณ์)

ภาคตะวันออก ได้แก่ นครราชสีมา - สระแก้ว (อรัญประเทศ) , นครราชสีมา – จันทบุรี , นครราชสีมา - ชลบุรี (พัทยา) , นครราชสีมา – ระยอง , นครราชสีมา - ตราด (แหลมงอบ)

ภาคตะวันตก ได้แก่ นครราชสีมา – หัวหิน

ภาคใต้ ได้แก่ นครราชสีมา – หาดใหญ่ , นครราชสีมา – กระบี่

เส้นทางระหว่างประเทศ

กรุงเทพฯ-นครราชสีมา - นครหลวงเวียงจันทน์ สาธารณรัฐประชาธิปไตยประชาชนลาว (กรุงเทพฯ-เวียงจันทน์ ๙๐๐ บาท, นครราชสีมา - เวียงจันทน์ ๕๔๐ บาท)

เวลา ๒๑.๐๐ น. จากสถานีต้นทาง กรุงเทพฯ (หมอชิต ๒) ถึง บขส. นครราชสีมา แห่งที่ ๒ ประมาณ ๒๓.๕๐ น.

เวลา ๑๘.๐๐ น. จากสถานีต้นทาง นครหลวงเวียงจันทน์ ถึง บขส. นครราชสีมา แห่งที่ ๒ ประมาณ ๑ นาฬิกา หรือ ๐๑.๐๐ น.

เที่ยววิ่งนอกวันและเวลาราชการ เก็บค่าทำการล่วงเวลา ของด่านตรวจคนเข้าเมืองคนละ ๕ บาท โดยจัดเก็บที่สถานีเดินรถในการเดินทางข้ามแดนจากจังหวัดนครราชสีมา ไปยังนครหลวงเวียงจันทน์ สาธารณรัฐประชาธิปไตยประชาชนลาว สามารถใช้หลักฐาน คือหนังสือเดินทางคือหนังสือผ่านแดน หรือหนังสือผ่านแดนชั่วคราว

สถานีขนส่งผู้โดยสาร

จังหวัดนครราชสีมา มีสถานีขนส่งผู้โดยสารที่ให้บริการแก่ผู้ที่ต้องเดินทางไปยังอำเภอ หรือ จังหวัดต่าง ๆ ดังนี้

สถานีขนส่งผู้โดยสารแห่งที่ ๑ ตั้งอยู่เลขที่ ๘๖ ถนนบูรินทร์ ตำบลในเมือง อำเภอเมืองฯ มีเนื้อที่ทั้งสิ้น ๗ ไร่ ๒ งาน ๙๘ ตารางวา เปิดใช้ตั้งแต่ปี พ.ศ. ๒๕๑๐ บริหารจัดการโดยเทศบาลนครนครราชสีมา ใช้เป็นสถานีขนส่งภายในจังหวัดเป็นหลัก และมีรถโดยสารปรับอากาศ สายที่ ๒๑ กรุงเทพฯ - นครราชสีมา ปัจจุบันสถานีขนส่งฯ แห่งที่ ๑ มีรถโดยสารประจำทางเข้าใช้บริการเฉลี่ยวันละ ๒,๐๐๐ เที่ยว/วัน หรือประมาณ ๔๓๐,๐๐๐ เที่ยว/ปี และมีผู้โดยสารหมุนเวียนเข้าใช้บริการเฉลี่ย ๓๐,๐๐๐ คน/วัน หรือประมาณ ๑๒,๐๐๐,๐๐๐ คน/ปี

สถานีขนส่งผู้โดยสารแห่งที่ ๒ ตั้งอยู่ที่ ถนนมิตรภาพ-หนองคาย ตำบลในเมือง อำเภอเมืองฯ มีเนื้อที่ ๒๙ ไร่ ๕๐ ตารางวา เป็นสถานีขนส่งฯที่ใหญ่ที่สุดและสำคัญที่สุดในจังหวัดนครราชสีมาและในภาคตะวันออกเฉียงเหนือ ผู้ได้รับใบอนุญาตจัดตั้ง และดำเนินการสถานีขนส่ง คือ บริษัทไทยสงวนบริการ จำกัด ใช้เป็นสถานีขนส่งผู้โดยสารระหว่างจังหวัดเป็นหลักเส้นทางที่สำคัญคือ สายที่ ๒๑ กรุงเทพฯ - นครราชสีมา ปัจจุบันสถานีขนส่งฯ แห่งที่ ๒ มีรถโดยสารประจำทางเข้าใช้บริการเฉลี่ยวันละ ๓,๐๐๐ เที่ยว /วัน หรือประมาณ ๗๔๐,๐๐๐ เที่ยว/ปี และมีผู้โดยสารหมุนเวียนเข้าใช้บริการเฉลี่ย ๘๐,๐๐๐ คน/วัน หรือประมาณ ๑๙,๐๐๐,๐๐๐ คน/ปี

(๔) รถไฟ

สถานีรถไฟนครราชสีมา

จังหวัดนครราชสีมา มีรถไฟสายภาคตะวันออกเฉียงเหนือกรุงเทพ - อุบลราชธานี และกรุงเทพ - หนองคายทั้งขบวนรถด่วนพิเศษ รถด่วน รถเร็วและรถธรรมดาวิ่งให้บริการจากสถานีรถไฟกรุงเทพ (หัวลำโพง) ผ่านจังหวัดนครราชสีมาทุกวัน นอกจากนี้ยังมีขบวนรถท้องถิ่นวิ่งให้บริการระหว่างสถานีรถไฟนครราชสีมาไปยังสถานีรถไฟจังหวัดอื่น ๆ เช่น สุรินทร์ อุบลราชธานี อุดรธานี หนองคาย และอำเภอแก่งคอย จังหวัดสระบุรีอีกด้วย

สถานีรถไฟนครราชสีมาสร้างขึ้นในรัชสมัยของพระบาทสมเด็จพระจุลจอมเกล้าเจ้าอยู่หัว (รัชกาลที่ ๕) เป็นสถานีรถไฟที่ใหญ่ที่สุดในจังหวัดนครราชสีมาและในภาคตะวันออกเฉียงเหนือ เป็นสถานีรถไฟชั้น ๑ ตั้งอยู่ที่ถนนมูขมนตรี อำเภอเมืองนครราชสีมา จังหวัดนครราชสีมา อยู่ห่างจากสถานีรถไฟกรุงเทพเป็นระยะทาง ๒๖๔ กิโลเมตร

ตารางที่ ๑๑ แสดงรายชื่อสถานีรถไฟในพื้นที่จังหวัดนครราชสีมา

รายชื่อสถานีภายในพื้นที่จังหวัดนครราชสีมา					
ลำดับ	สถานี	ย่อ	ชั้น	กม.	ที่ตั้ง
๑	กลางดง	าง.	๒	๑๖๐.๐๓	ตำบลกลางดง อำเภอปากช่อง จังหวัดนครราชสีมา
๒	ปางอโศก	โศ.	๒	๑๖๕.๑๙	ตำบลกลางดง อำเภอปากช่อง จังหวัดนครราชสีมา
๓	บันไดม้า	ไค.	๒	๑๗๓.๖๔	ตำบลปากช่อง อำเภอปากช่อง จังหวัดนครราชสีมา
๔	ปากช่อง	ปช.	๑	๑๗๙.๙๓	ตำบลปากช่อง อำเภอปากช่อง จังหวัดนครราชสีมา
๕	ซับม่วง	ชม.	๒	๑๘๗.๘๙	ตำบลจันทึก อำเภอปากช่อง จังหวัดนครราชสีมา
๖	จันทึก	จท.	๓	๑๙๕.๕๐	ตำบลจันทึก อำเภอปากช่อง จังหวัดนครราชสีมา
๗	คลองขนาน จิตร	ขจ.	๓	๒๐๒.๒๐	ตำบลจันทึก อำเภอปากช่อง จังหวัดนครราชสีมา
๘	คลองไผ่	คผ.	๓	๒๐๖.๒๑	เทศบาลตำบลคลองไผ่ อำเภอสีคิ้ว จังหวัดนครราชสีมา
๙	ลาดบัวขาว	ลข.	๓	๒๐๙.๔๑	เทศบาลตำบลลาดบัวขาว อำเภอสีคิ้ว จังหวัดนครราชสีมา
๑๐	บ้านใหม่ สำโรง	สำ.	๓	๒๑๔.๙๐	ตำบลลาดบัวขาว อำเภอสีคิ้ว จังหวัดนครราชสีมา
๑๑	หนองน้ำขุ่น	นข.	๓	๒๑๘.๒๗	ตำบลลาดบัวขาว อำเภอสีคิ้ว จังหวัดนครราชสีมา
๑๒	สีคิ้ว	สค.	๑	๒๒๓.๗๙	เทศบาลเมืองสีคิ้ว อำเภอสีคิ้ว จังหวัดนครราชสีมา
๑๓	โคกสะอาด	อา.	๓	๒๒๘.๙๙	ตำบลสีคิ้ว อำเภอสีคิ้ว จังหวัดนครราชสีมา
๑๔	สูงเนิน	สน.	๒	๒๓๓.๘๗	ตำบลสูงเนิน อำเภอสูงเนิน จังหวัดนครราชสีมา
๑๕	กุดจิก	กจ.	๒	๒๔๑.๑๕	ตำบลกุดจิก อำเภอสูงเนิน จังหวัดนครราชสีมา
๑๖	โคกกรวด	คก.	๓	๒๔๙.๙๔	ตำบลโคกกรวด อำเภอเมืองนครราชสีมา จังหวัดนครราชสีมา
๑๗	ภูเขาลาด	ขล.	๓	๒๕๗.๔๔	ตำบลบ้านใหม่ อำเภอเมืองนครราชสีมา จังหวัดนครราชสีมา
๑๘	นครราชสีมา	รส.	๑	๒๖๓.๖๕	ตำบลในเมือง อำเภอเมือง จังหวัดนครราชสีมา
๑๙	ชุมทางถนนจิ ระ	จร.	๑	๒๖๖.๒๘	ตำบลในเมือง อำเภอเมือง จังหวัดนครราชสีมา
๒๐	บ้านพะเนา	พเ.	๓	๒๗๖.๓๕	ตำบลพะเนา อำเภอเมือง จังหวัดนครราชสีมา
๒๑	ท่าช้าง	ชา.	๒	๒๘๕.๔๐	ตำบลท่าช้าง อำเภอเฉลิมพระเกียรติ จังหวัดนครราชสีมา
๒๒	หนองมนORMย์	มโ.	๓	๒๙๓.๒๖	ตำบลทองหลาง อำเภอจักราช จังหวัดนครราชสีมา

รายชื่อสถานีภายในพื้นที่จังหวัดนครราชสีมา					
ลำดับ	สถานี	ย่อ	ชั้น	กม.	ที่ตั้ง
๒๓	จักราช	จช.	๒	๓๐๐.๑๕	ตำบลจักราช อำเภอจักราช จังหวัดนครราชสีมา
๒๔	บ้านหินโคน	หโ.	๓	๓๐๙.๗๕	ตำบลหินโคน อำเภอจักราช จังหวัดนครราชสีมา
๒๕	หินดาษ	ดา.	๒	๓๑๖.๙๐	ตำบลหินดาต อำเภอห้วยแถลง จังหวัดนครราชสีมา
๒๖	ห้วยแถลง	ถล.	๒	๓๒๕.๖๕	ตำบลห้วยแถลง อำเภอห้วยแถลง จังหวัดนครราชสีมา
๒๗	หนองกระเทียม	ทง.	๓	๓๓๗.๕๐	ตำบลก้งรถ อำเภอห้วยแถลง จังหวัดนครราชสีมา
๒๘	บ้านเกาะ	กษ.	๓	๒๗๒.๕๐	ตำบลบ้านเกาะ อำเภอเมือง จังหวัดนครราชสีมา
๒๙	บ้านกระโดน	กต.	๓	๒๘๔.๖๗	ตำบลหนองไข่น้ำ อำเภอเมือง จังหวัดนครราชสีมา
๓๐	หนองแมว	นง.	๓	๒๘๙.๗๙	ตำบลด่านคล้า อำเภอโนนสูง นครราชสีมา
๓๑	โนนสูง	นโ.	๒	๒๙๕.๐๘	ตำบลด่านคล้า อำเภอโนนสูง จังหวัดนครราชสีมา
๓๒	บ้านดงพลอง	ดพ.	๓	๓๐๒.๑๙	ตำบลหลุมข้าว อำเภอโนนสูง นครราชสีมา
๓๓	บ้านมะค่า	มค.	๓	๓๐๘.๒๐	ตำบลมะค่า อำเภอโนนสูง จังหวัดนครราชสีมา
๓๔	พลสงคราม	พค.	๓	๓๑๕.๖๕	ตำบลพลสงคราม อำเภอโนนสูง นครราชสีมา
๓๕	บ้านดอนใหญ่	ดญ.	๓	๓๒๐.๓๕	ตำบลดอนใหญ่ อำเภอกง จังหวัดนครราชสีมา
๓๖	เมืองคอง	งค.	๒	๓๒๖.๘๐	ตำบลเมืองคอง อำเภอกง นครราชสีมา
๓๗	โนนทองกลาง	นท.	๓	๓๓๕.๗๑	ตำบลบัวใหญ่ อำเภอบัวใหญ่ จังหวัดนครราชสีมา
๓๘	ชุมทางบัวใหญ่	วญ.	๑	๓๔๕.๕๐	อำเภอบัวใหญ่ จังหวัดนครราชสีมา
๓๙	หนองบัวลาย	งบ.	๒	๓๕๗.๓๖	ตำบลบัวลาย อำเภอบัวลาย นครราชสีมา
๔๐	บ้านเหลื่อม	นล.	๒	๓๔๑.๑๘	สถานีรถไฟประจำอำเภอบ้านเหลื่อม จังหวัดนครราชสีมา
๔๑	หนองพลวง	งว.	๓	๓๕๕.๑๙	ตำบลหนองบัวสะอาด อำเภอบัวใหญ่ จังหวัดนครราชสีมา

(๕) รถไฟความเร็วสูง

รถไฟความเร็วสูงสายแรกกรุงเทพฯ-นครราชสีมา-หนองคาย ภายใต้ความร่วมมือกับสาธารณรัฐประชาชนจีน ระยะทาง ๖๑๗ กม. แบ่งเป็น ๒ ช่วง ช่วงที่ ๑ (กทม. - โคราช) ระยะทาง ๒๕๒.๕ กม. งบประมาณ ๑.๗๙ แสนล้านบาท เปิดให้บริการ พ.ศ. ๒๕๖๖ ช่วงที่ ๒ (โคราช - หนองคาย) ระยะทาง ๓๕๕ กม. งบประมาณ ๒.๑ แสนล้านบาท เปิดให้บริการ พ.ศ. ๒๕๖๙

รูปภาพที่ 8 แสดงรถไฟความเร็วสูง



(๖) โครงการก่อสร้างรถไฟทางคู่ มีเส้นทางที่ผ่านจังหวัดนครราชสีมาแบ่งออกเป็น ๓ โครงการ ได้แก่

๑) ช่วงชุมทางถนนจิระ - ขอนแก่น ระยะทาง ๑๘๗ กม. ดำเนินการแล้วเสร็จและเปิดให้บริการแล้ว

๒) ช่วงมาบะเภา - ชุมทางถนนจิระ แบ่งออกเป็น ๓ สัญญา คือสัญญาที่ ๑ ช่วงมาบะเภา - คลองขานาจิต เริ่มก่อสร้าง ๑ ก.พ. ๒๕๖๑ ผลงาน ๕๘.๑๔% เร็วกว่าแผน ๓.๐๒% สัญญาที่ ๒ คลองขานาจิต - ชุมทางถนนจิระ อยู่ระหว่างเสนอคณะกรรมการแก้ไขแบบช่วงผ่านอำเภอสีคิ้วกับอำเภอเมืองนครราชสีมา และสัญญาที่ ๓ สัญญาอุโมงค์ ผลงาน ๓๑.๓๒% เร็วกว่าแผน ๐.๐๗%

๓) ช่วงชุมทางถนนจิระ - อุบลราชธานี ระยะทาง ๓๐๘ กิโลเมตร วงเงินประมาณ ๓๗,๐๐๐ ล้านบาท อยู่ระหว่างรออนุมัติจากคณะกรรมการ เพื่อดำเนินการจัดจ้างที่ปรึกษาโครงการ

(๗) โครงการระบบขนส่งมวลชนจังหวัดนครราชสีมาสายสีเขียว (ตลาดเซฟวัน - สถานคุ้มครองและพัฒนาอาชีพบ้านนารีสวัสดิ์) เริ่มดำเนินงานวันที่ ๑ มิถุนายน ๒๕๖๒ ระยะเวลา ๒๐ เดือน วันสิ้นสุดสัญญา วันที่ ๒๐ มกราคม ๒๕๖๔ ความก้าวหน้าของโครงการ ๖๔.๔๐% ค่าต่ำกว่าแผนงาน ๑.๐๑% อยู่ระหว่างดำเนินการจัดการจราจรภายในพื้นที่โครงการ, รูปแบบสถานี, การศึกษาผลกระทบสิ่งแวดล้อม, ศึกษาแบบและตำแหน่งพื้นที่จอด, ประสานขอข้อมูลสาธารณูปโภคต่างๆ และจัดทำแผนการเดินทาง

(๘) โครงการก่อสร้างทางหลวงหมายเลข ๓๐๔ อ.กบินทร์บุรี-อ.ปักธงชัย แบ่งเป็น ๓ ตอนดังนี้

๑) ตอน อ.กบินทร์บุรี - อ.ปักธงชัย (ทางเชื่อมผืนป่า) จ.ปราจีนบุรี ระยะทาง ๓.๕ กม. ผลงาน ๑๐๐% งบประมาณ ๑,๓๒๐ ล้านบาท

๒) ตอน อ.กบินทร์บุรี - อ.วังน้ำเขียว ตอนที่ ๓ ส่วนที่ ๑ ระยะทาง ๘.๘ กม. งบประมาณ ๗๙๕ ล้านบาท ผลงาน ๑๐๐% และ

๓) ตอน อ.กบินทร์บุรี - อ.วังน้ำเขียว ตอนที่ ๓ ส่วนที่ ๒ ระยะทาง ๖.๗ กม. งบประมาณ ๗๙๔ ล้านบาท ผลงาน ๔๔.๘๔% ค่าต่ำกว่าแผน ๒.๙๓%

(๙) โครงการก่อสร้างถนนวงแหวนรอบเมืองนครราชสีมาสาย ๒๙๐ มีทั้งสิ้น ๗ ตอน ได้รับการจัดสรรงบประมาณแล้ว ๕ ตอนคงเหลือ ๒ ตอน ได้แก่ ตอนเหนือเส้นทางหลวงหมายเลข ๒๐๕ บรรจบถนนทางหลวงหมายเลข ๒ และจากถนนสาย ๒๒๕ บรรจบถนนเส้น ๒๐๖ ผลงานรวม ๖๐.๓๕% ผลงานรวม ๕๑.๑๓% คาดว่าจะแล้วเสร็จปี ๒๕๖๕

๑๓) ไฟฟ้า: โรงไฟฟ้าพลังน้ำลำตะคองแบบสูบกลับตั้งอยู่ในเขตพื้นที่เขื่อนลำตะคอง ตำบลคลองไผ่ ผลิตพลังงานไฟฟ้าเสริมระบบในช่วงความต้องการไฟฟ้าสูงสุดโดยการนำพลังงานไฟฟ้าที่เหลืออยู่ในระบบมาใช้ สูบน้ำจำนวนหนึ่งที่มีอยู่ในอ่างเก็บน้ำเขื่อนลำตะคองเดิม (ของกรมชลประทาน) ขึ้นไปเก็บไว้ในอ่างเก็บน้ำ ช่างบน (กฟผ. สร้างขึ้นใหม่) และเมื่อมีความต้องการไฟฟ้ามากในช่วงหัวค่ำก็ปล่อยน้ำจำนวนเดียวกันนี้ให้ไหล กลับคืนลงอ่างเก็บน้ำเขื่อนลำตะคองตามเดิมโดยผ่านกังหันน้ำเพื่อผลิตไฟฟ้าเสริมระบบเป็นปัจจัยในการพัฒนา อุตสาหกรรมในภูมิภาคอย่างมากโดยหน่วยงานการไฟฟ้าส่วนภูมิภาค (นครราชสีมา)

๑๔) น้ำประปา: การประปาส่วนภูมิภาคจังหวัดนครราชสีมา โดยการประปาส่วนภูมิภาคเขต ๒ มีหน่วยบริการ ๒๒ แห่ง ปริมาณน้ำผลิต ๕๓.๑ ล้าน ลบ.ม. น้ำจำหน่าย ๓๕.๔ ล้าน ลบ.ม. ในเขตเทศบาลนคร นครราชสีมา ให้บริการน้ำประปาเฉพาะในเขตรับผิดชอบ มีผู้ใช้น้ำ ๑๒,๓๐๙ ราย ปริมาณการใช้น้ำเฉลี่ย ๒๐.๗ ลบ.ม./เดือน

๑๕) อินเทอร์เน็ต

ปี พ.ศ.๒๕๖๓ จังหวัดนครราชสีมา มีประชากร ทั้งสิ้น ๒,๖๓๓,๒๐๗ คน จากข้อมูลสำนักงาน สถิติจังหวัดนครราชสีมา พบว่า ประชากรที่เข้าถึงอินเทอร์เน็ต ในปี ๒๕๖๓ มีจำนวน ๑,๓๗๕,๐๗๐ คน คิดเป็นร้อยละ ๕๒.๒๒

๑๖) แผนพัฒนาโครงสร้างพื้นฐานที่สำคัญ

(๑) KORAT SMART CITY

จังหวัดนครราชสีมา จัดตั้งสถาบันเครือข่าย Smart City เมืองอัจฉริยะนวัตกรรมและเทคโนโลยี โดยมอบหมายมหาวิทยาลัยเทคโนโลยีสุรนารี เป็นหน่วยงานรับผิดชอบหลักร่วมกับสำนักงาน สถิติจังหวัดจัดทำแผน Smart City และประเมินตนเองเสนอเป็นเมืองอัจฉริยะ ระยะแรก จำนวน ๒ ด้าน ประกอบด้วย

- ด้านคมนาคมอัจฉริยะ (Smart Mobility) งบประมาณรวม ๖๒,๕๕๒,๐๐๐ บาท แบ่งเป็น โครงการ Smart GPS Tracking งบประมาณ ๖,๒๓๔,๐๐๐ บาท, โครงการจัดตั้งศูนย์ (IOC) Intelligent Operations Center งบประมาณ ๔๕,๐๐๐,๐๐๐ บาท, โครงการติดตั้งระบบบริหารจัดการควบคุมไฟจราจร อัจฉริยะในเขตเทศบาลนครนครราชสีมา งบประมาณ ๑๑,๓๑๘,๐๐๐ บาท

- ด้านสิ่งแวดล้อมอัจฉริยะ (Smart Environment) งบประมาณรวม ๘๙,๐๐๐,๐๐๐ บาท ประกอบด้วยโครงการสร้าง Application และ Game เพื่อรณรงค์ช่วยส่งเสริมในการแยกขยะเปียกขยะแห้ง ในครัวเรือนงบประมาณ ๒,๐๐๐,๐๐๐ บาท ระบบการบริหารจัดการขยะอัจฉริยะ ในเขตเทศบาลนคร นครราชสีมา งบประมาณ ๘๐,๐๐๐,๐๐๐ บาท, การเฝ้าระวังการเผาในที่โล่งโดยภาคประชาชนแบบ real time เพื่อลดปัญหาฝุ่นละอองในจังหวัดนครราชสีมา งบประมาณ ๑,๐๐๐,๐๐๐ บาท, การจัดการขยะ รีไซเคิลด้วยแนว (Zero Waste) งบประมาณ ๖,๐๐๐,๐๐๐ บาท

ระยะที่สอง จำนวน ๕ ด้าน ประกอบด้วย ๑) ด้านชุมชนอัจฉริยะ (Smart living) ๒) ด้านพลังงานอัจฉริยะ (Smart Energy) ๓) ด้านเศรษฐกิจอัจฉริยะ (Smart Economy) ๔) ด้านประชากรอัจฉริยะ (Smart People) ๕) ด้านการบริหารจัดการอัจฉริยะ (Smart Governance)

การขับเคลื่อน Korat Smart City ที่สำคัญได้แก่การจัดทำแผนพัฒนาเมืองอัจฉริยะ ในภาพรวมทั้ง ๗ ด้าน และปรับแผนยุทธศาสตร์พัฒนาจังหวัด ดำเนินการขับเคลื่อน Smart City ในด้านที่มีความพร้อม โดยจัดทำคำขอประกาศจัดตั้งเป็นเมืองอัจฉริยะใน ๒ ด้าน Smart Mobility และ Environment ปรับตราสัญลักษณ์ดำเนินการขีดแนวเส้นเมืองอัจฉริยะในเขตเมืองเดิมและเมืองใหม่ ดังนี้ เมืองเดิมถนนวงแหวนรอบเมืองนครราชสีมา ระยะทางรวม ๑๑๒ กิโลเมตร และเมืองใหม่ตั้งอยู่ที่ อำเภอปากช่อง จำนวน ๗ ตำบล

(๒) KORAT MICE CITY

“ไมซ์ ซิตี้” เป็นรูปแบบธุรกิจที่เกี่ยวข้องกับการจัดประชุมบริษัทข้ามชาติ การท่องเที่ยว เพื่อเป็นรางวัล การประชุมนานาชาติ และการจัดนิทรรศการ (Meetings, Incentive Travel, Conventions, Exhibitions) ซึ่งเป็นส่วนหนึ่งของอุตสาหกรรมท่องเที่ยว แต่มีความแตกต่างจากนักท่องเที่ยวหรืออุตสาหกรรมท่องเที่ยวทั่วไป โดยอุตสาหกรรมไมซ์สามารถนำนักท่องเที่ยวชาวต่างประเทศที่มีคุณภาพ (Quality Visitors) นักท่องเที่ยวชาวต่างประเทศกลุ่มนี้มีระดับการใช้จ่ายสูงกว่านักท่องเที่ยวทั่วไป ๓-๔ เท่า จังหวัดนครราชสีมา จึงมีเป้าหมายการพัฒนาจังหวัดให้เป็น “โคราช ไมซ์ ซิตี้” เพื่อสร้างรายได้และการมีงานทำให้กับประชาชนในพื้นที่ โดยจัดตั้งสถาบันเครือข่าย MICE City and Tourism โคราชเมืองไมซ์ มีมหาวิทยาลัยราชภัฏนครราชสีมาเป็นหน่วยงานหลักในการขับเคลื่อนและประสานงาน ณ ปัจจุบันจังหวัดนครราชสีมาผ่านเกณฑ์การประเมินและได้รับการประกาศให้เป็นไมซ์ซิตี ในลำดับที่ ๖ ของประเทศไทย โดยมีผลนับตั้งแต่วันที่ ๑๑ สิงหาคม ๒๕๖๓ โดยการรับรองนี้มีอายุ ๕ ปี นับจากวันที่ได้รับการรับรอง ซึ่งสำนักงานส่งเสริมการจัดประชุมและนิทรรศการ (สสปน.) จะร่วมกับสถาบันเครือข่าย MICE City and Tourism โคราชเมืองไมซ์ จัดทำแผนการดำเนินกิจกรรมส่งเสริมการเป็นเมืองไมซ์ซิตีของจังหวัดนครราชสีมา ตลอดระยะเวลา ๕ ปี ซึ่งจะมีส่วนในการพัฒนาเมือง กระตุ้นเศรษฐกิจ และยกระดับการให้บริการด้าน MICE ของจังหวัดนครราชสีมาให้มีมาตรฐานสากลต่อไป

(๓) KORAT DRY PORT

รัฐบาลได้ศึกษาความเหมาะสมในการจัดตั้งท่าเรือบกในพื้นที่จังหวัดนครราชสีมา โดยบรรจุเป็นยุทธศาสตร์การพัฒนาโลจิสติกส์ของประเทศ เมื่อวันที่ ๑๒ กรกฎาคม ๒๕๖๒ ผู้ว่าราชการจังหวัดนครราชสีมา นำคณะผู้บริหารของส่วนราชการ องค์กรภาคเอกชน สื่อมวลชน ศึกษาคุณงาน ณ สถานีบรรจุและ แยกสินค้ากล่อง ICD ลาดกระบัง และเชิญชวนผู้ประกอบการสายการบินเรือ ร่วมทุนพัฒนาและ ให้บริการพื้นที่ท่าเรือบกจังหวัดนครราชสีมา ซึ่งจังหวัดฯ ขอรับการสนับสนุนงบประมาณเพื่อจัดทำ TOR สำหรับทำ PPP จำนวน ๓๘ ล้านบาทจากกระทรวงคมนาคม

๑๗) สถานที่ท่องเที่ยวสำคัญ

๑๗.๑) แหล่งท่องเที่ยวเชิงนิเวศ/ธรรมชาติ

๑) อุทยานแห่งชาติเขาใหญ่ ตั้งอยู่ในเขตอำเภอปากช่อง จังหวัดนครราชสีมา และจังหวัดนครนายก จังหวัดสระบุรี และจังหวัดปราจีนบุรี เป็นพื้นที่ด้านตะวันตกของเทือกเขาพนมดงรัก มีความสูง ๑,๓๕๑ เมตร จากระดับน้ำทะเล ประกอบด้วยทุ่งกว้างสลักป่าไม้ที่อุดมสมบูรณ์ เป็นพื้นที่ ๑ ใน ๕ ของพื้นที่อนุรักษ์ในกลุ่มป่าดงพญาเย็นเขาใหญ่ ผืนป่ามรดกโลก ได้รับการประกาศจัดตั้งเป็นอุทยานแห่งชาติ เมื่อวันที่ ๑๘ กันยายน ๒๕๐๕ นับเป็นอุทยานแห่งแรกของประเทศไทย และได้รับการประกาศขึ้นทะเบียนเป็นมรดกโลก ภายใต้ชื่อ “ผืนป่าดงพญาเย็น-เขาใหญ่” เมื่อปี พ.ศ. ๒๕๔๘ ที่เมืองเดอร์บัน ประเทศ

แอฟริกาใต้ มีแหล่งท่องเที่ยวที่น่าสนใจ ได้แก่ น้ำตกเหวนรก น้ำตกผากล้วยไม้ แก่งหินเพิง จุดชมทิวทัศน์ กม. ๓๐ ฝายเดียวตาย จุดชมทิวทัศน์เขาเขียว น้ำตกกองแก้ว น้ำตกเหวประทุน น้ำตกเหวสุวัต น้ำตกธารรัตนา น้ำตกส้มป่อย น้ำตกผามะนาวยักษ์ น้ำตกสาริกา น้ำตกนางรอง

๒) **สถานีวิจัยสิ่งแวดล้อมสะแกราช** ตั้งอยู่ในตำบลอุดมทรัพย์ อำเภอวังน้ำเขียว เป็นสถานที่เพื่อการวิจัย ทางด้านสิ่งแวดล้อมและนิเวศวิทยาป่าเขตร้อน (ป่าดิบแล้งและป่าเต็งรัง) จนถึงขณะนี้ การวิจัยในพื้นที่แห่งนี้มีจำนวนไม่น้อยกว่า ๒๐๐ เรื่อง ซึ่งความรู้ดังกล่าว ได้สร้างสรรค์ภูมิปัญญาแก่นักวิชาการ และยังได้นำไปช่วยเหลือในการพัฒนาด้านเศรษฐกิจและสังคมของประชาชน นอกจากนี้ ยังเป็นสถานที่ศึกษา ธรรมชาติและพักผ่อนหย่อนใจ ทางด้านธรรมชาติ ของป่าดิบแล้งและป่าเต็งรัง พรรณพืชและพันธุ์สัตว์นานา ชนิด ที่สำคัญคือเป็นแหล่งสงวนชีวมณฑล (UNESCO Biosphere Reserves) แห่งหนึ่งของโลกที่ทำหน้าที่ ดำเนินการอนุรักษ์พัฒนา และการสนับสนุนการศึกษาวิจัย ที่เชื่อมโยงกับเครือข่ายนานาชาติทั่วโลก

๓) **อุทยานธรณีโคราช** หรือ Khorat Geopark พื้นที่ลุ่มน้ำลำตะคอง ในเขตอำเภอสีคิ้ว อำเภอสูงเนิน อำเภอขามทะเลสอ อำเภอเมืองนครราชสีมา และอำเภอเฉลิมพระเกียรติ จังหวัดนครราชสีมา ที่มีภูมิประเทศเขาควеста (Cuesta) หรือ เขารูปอู้นี้ และฟอสซิล ๓ ยุค ๑ โดเด่นเป็น เอกลักษณ์ (Cuesta & Fossil Land) เชื่อมโยงกับระบบนิเวศป่าเต็งรัง ป่าดิบแล้ง และวิถีชีวิตผู้คนกว่า ๔,๐๐๐ ปี เป็นแหล่งไดโนเสาร์ แหล่งฟอสซิลไม้กลายเป็นหิน และแหล่งฟอสซิลช้างลุ่มน้ำมูล โดยพบฟอสซิลช้างดึกดำบรรพ์ที่มีอายุอยู่ในช่วง ๑๖ - ๐.๐๑ ล้านปีก่อน ถึง ๑๐ สกุล จาก ๕๕ สกุลที่พบทั่วโลก **อุทยานธรณีโคราช** มีมรดกทางธรณีวิทยา ธรรมชาติอื่น ๆ และวัฒนธรรมที่สำคัญและสัมพันธ์กัน จำนวน ๓๕ แห่ง โดยจำแนกเป็นแหล่งที่มีคุณค่าในระดับนานาชาติ (INT) ระดับประเทศ (NAT) ระดับท้องถิ่น (LOC) และยังมีกรจำแนกประเภทแหล่ง เป็น แหล่งธรณีวิทยา (G) ธรรมชาติอื่น ๆ (N) และแหล่งวัฒนธรรม (C) รวมทั้งแหล่งเรียนรู้ด้านวิทยาศาสตร์ การศึกษา การท่องเที่ยวหรือการคุ้มครองด้วย **อุทยานธรณีโคราช** ได้รับการแต่งตั้งเป็นอุทยานธรณีประเทศไทย เมื่อวันที่ ๔ ธันวาคม ๒๕๖๑ และอยู่ระหว่างการประเมินเป็นอุทยานธรณีโลก จากยูเนสโก

๔) **อุทยานไม้กลายเป็นหิน** ตั้งอยู่ที่ ตำบลสุรนารี อำเภอเมืองนครราชสีมา แหล่ง ฟอสซิลไม้กลายเป็นหิน มีเส้นผ่าศูนย์กลางมากกว่า ๕๐ เซนติเมตร จำนวนกว่า ๑๐,๐๐๐ ชิ้น อายุประมาณ ๑ - ๗๐ ล้านปี พบกระจายทั้งบนผิวดินและใต้ดินในทุกอำเภอของอุทยานธรณี ด้วยความสวยงามที่มีเนื้อตั้งอัญมณี ความหลากหลายชนิดและรูปแบบการพบในปริมาณที่มาก และพบเป็นพันธุ์ใหม่ของโลกหลายชนิดทำให้จังหวัด นครราชสีมา ร่วมกับทุกภาคส่วนจัดตั้งสถาบันวิจัยและพิพิธภัณฑ์ไม้กลายเป็นหินและทรัพยากรธรณีขึ้น และ นับเป็นพิพิธภัณฑ์ไม้กลายเป็นหินขนาดใหญ่แห่งแรกของเอเชีย และเป็น ๑ ใน ๗ แห่งของโลก

๕) **เขตห้ามล่าสัตว์ป่าเขาแผงม้า ฝายชะวัน ฝายเก็บชะวัน** ตั้งอยู่ในเขตอำเภอ วังน้ำเขียว ปีพ.ศ. ๒๕๓๗ เขาแผงม้า ได้รับการฟื้นฟูจากโครงการพื้นที่ปลูกป่าถาวรเฉลิมพระเกียรติ ที่ช่วยทำให้เขาแผงม้ากลับมามีสภาพป่าที่สมบูรณ์ เป็นแหล่งที่อยู่อาศัยของสัตว์ป่าและเหล่าฝูงกระทิงที่อาศัยอยู่ในพื้นที่ จนกลายเป็นหนึ่งในแหล่งท่องเที่ยวทางธรรมชาติที่สวยงาม ที่เปิดโอกาสให้นักท่องเที่ยวได้เข้ามาชมสัตว์ป่า กิจกรรมยอดนิยมของเขาแผงม้า นอกจากการชมวิถีธรรมชาติและทะเลหมอก ก็คือ **การชมฝูงกระทิงป่า** ที่อาศัยอยู่กว่า ๓๐๐ ตัว

๖) **สวนสัตว์นครราชสีมา** ตั้งอยู่ที่ ตำบลไชยมงคล อำเภอเมืองนครราชสีมา ถนน สายนครราชสีมา - ปักธงชัย ระยะทาง ๑๘ กิโลเมตร ลักษณะเป็นแบบซาฟารีพื้นที่ ๕๔๕ ไร่

๗) **อ่างเก็บน้ำลำตะคอง** เป็นโครงการอ่างเก็บน้ำขนาดใหญ่อยู่ริมถนนมิตรภาพ บริเวณตำบลลาดบัวขาว อำเภอสีคิ้ว เริ่มสร้างเมื่อปี พ.ศ. ๒๕๐๗ เสร็จในปี พ.ศ. ๒๕๑๕ เงินงบประมาณ ๒๔๙ ล้านบาท จุน้ำได้ ๓๑๐ ลูกบาศก์เมตร พื้นที่ชลประทาน ๑๓๗,๕๐๐ ไร่ สามารถส่งไปยังพื้นที่น้ำได้ ๒๓๘,๐๐๐ ไร่ สำรองน้ำไว้ใช้ในฤดูแล้งและใช้ทำน้ำประปาในจังหวัดนครราชสีมา

๘) **เขื่อนลำพระเพลิง** อยู่ในเขตอำเภอปักธงชัย สร้างขึ้นตั้งแต่ปี พ.ศ. ๒๕๐๕ โดยกั้นน้ำ ที่ภูเขาโซ่ และภูเขาหลวงที่ประชิดกันบริเวณบ้านบุหัวช้าง ตำบลตะขบ อำเภอปักธงชัย จังหวัดนครราชสีมา เพื่อกักเก็บน้ำไว้ใช้ประโยชน์ในการเกษตรกรรม และป้องกันอุทกภัย เขื่อนนี้เปิดใช้เมื่อปี พ.ศ. ๒๕๑๐ อยู่ในความดูแลของกรมชลประทาน

๙) **อ่างเก็บน้ำห้วยซับประดู่** ตั้งอยู่ที่ ตำบลมิตรภาพ อำเภอสีคิ้ว ห่างจากตัวเมืองโคราชประมาณ ๔๐ กิโลเมตร เป็นสถานที่พักผ่อนหย่อนใจและรู้จักกันเป็นอย่างดี เป็นอ่างเก็บน้ำขนาดใหญ่ ทิวทัศน์ทางธรรมชาติที่สวยงาม มีร้านอาหารจัดซุ้มหลังคาจากตั้งอยู่ริมแนวอ่าง เพื่อให้ผู้มาเยี่ยมชมได้พักผ่อนตามอัธยาศัย ได้ชมวิวกุหา สายน้ำและลมแรงที่พัดมาได้อย่างต่อเนื่อง มีความสงบและเป็นส่วนตัว เหมาะกับการพาครอบครัวอีกทั้งเพื่อนฝูงมานั่งรับประทานอาหารและพักผ่อนหย่อนใจในวันหยุด

๑๐) **โทรงาม** อยู่ในพื้นที่บริเวณโครงการส่งน้ำและบำรุงรักษาทุ่งสัมฤทธิ์ อำเภอพิมาย เป็นต้นโทรขนาดใหญ่ครอบคลุมพื้นที่ประมาณ ๒๕,๐๐๐ ตารางฟุต เจริญเติบโตแผ่กิ่งก้านสาขาให้ร่มเงามาเป็นเวลากว่า ๓๕๐ ปี โทรงามเป็นที่รู้จักและมีชื่อเสียงนับตั้งแต่สมเด็จพระศรีพัชรินทราบรมราชินีนาถ ในรัชกาลที่ ๕ ได้เสด็จประพาสเมืองพิมาย เมื่อ ๒๑ มกราคม ๒๔๕๔ และได้พระราชทานนามสถานที่ท่องเที่ยวแห่งนี้ว่า “โทรงาม” เหมาะกับการพักผ่อนชมทิวทัศน์ตั้งอยู่ฝั่งแม่น้ำมูลห่างจากที่ว่าการอำเภอพิมาย ๒ กิโลเมตร

๑๑) **น้ำตกวะภูแก้ว** อยู่ในเขตตำบลมะเกลือใหม่ อำเภอสูงเนิน แยกจากถนนมิตรภาพ ไปประมาณ ๑๕ กิโลเมตร เป็นน้ำตกที่มาจากเขาใหญ่ จะมีน้ำเป็นฤดูกาล ซึ่งในหน้าน้ำ จะมีน้ำไหลผ่านลาดผาเหมาะกับการนั่งเล่นหรือนอนเล่นให้น้ำไหลผ่าน ที่น้ำตกวะภูแก้ว หากไม่ใช่ฤดูฝนที่น้ำตกแห่งนี้ น้ำจะแห้งมากไม่เหมาะแก่การไปเที่ยวชม

๑๒) **หาดชมตะวัน** อยู่ในความรับผิดชอบของที่ทำการเขตจัดการอุทยานแห่งชาติทับลานที่ ๔ (ลำปลายมาศ) ซึ่งดูแลรักษาพื้นที่ป่าในอุทยานแห่งชาติทับลานด้านอำเภอเสิงสาง อำเภอครบุรี และอำเภอวังน้ำเขียว พื้นที่ริมอ่างเก็บน้ำได้รับการพัฒนาให้เป็นที่พักผ่อนหย่อนใจสำหรับประชาชนและเป็นที่พักผ่อนของชาวบ้านลดปัญหาการตัดไม้ทำลายป่า นักท่องเที่ยวนิยมมาเล่นน้ำและรับประทานอาหาร รวมทั้งยังชมทิวทัศน์อันสวยงาม หรือพักผ่อนได้ อาจเช่าเรือหางยาวล่องไปตามลำน้ำ เดินป่าชมแหล่งท่องเที่ยวต่าง ๆ เช่น วังผีเสื้อ (มีเฉพาะในฤดูหนาว) ถ้ำพระ ถ้ำคอมมิวนิสต์ ที่มีตัวอักษรเขียนที่ผนังถ้ำว่า พรรคคอมมิวนิสต์แห่งประเทศไทย และต้นตะเคียนทองยักษ์ ซึ่งสันนิษฐานว่ามีอายุประมาณพันปี สิ่งที่น่าสนใจ หาดชมตะวันเป็นหาดทรายน้ำจืดของเขื่อนลำปลายมาศ เป็นสถานที่ชมตะวันขึ้นและตกได้อย่างชัดเจน นอกจากนี้ ยังเป็นแหล่งเก็บน้ำขนาดใหญ่ ๙๘ ล้านลูกบาศก์เมตร ในช่วงเดือนตุลาคมถึงพฤศจิกายน จะมีนกเป็ดน้ำอพยพมาจากไซบีเรีย โดยแต่ละปีจะมีนักท่องเที่ยวเดินทางมาเกือบหนึ่งแสนคนต่อปี

๑๓) **หาดจอมทอง** หาดจอมทองอยู่ในบริเวณพื้นที่ท้ายเขื่อนลำมูลบน ใกล้กับเขาจอมทอง ตำบลจระเข้หิน อำเภอครบุรี มีความกว้างของหาดจากแนวริมน้ำขึ้นมาเฉลี่ย ๘๐ เมตร ยาว ๘๐๐ เมตร โดยทำการลงทรายหยาบตลอดแนวทั้งหมด ความหนาของทรายประมาณ ๑๐ เมตร เป็นชายหาดที่เสมอเรียบตามแนวระดับน้ำ ทำให้มีบริเวณพื้นที่ชายหาดและบริเวณที่สามารถลงเล่นน้ำได้ มีบริการให้เช่าห่วงยาง เรือถีบ เก้าอี้พับ ร่มชายหาดและเรือแพอีกด้วย

๑๗.๒) แหล่งท่องเที่ยวเชิงประวัติศาสตร์และอารยธรรม

ตารางที่ ๑๒ แสดงแหล่งท่องเที่ยวเชิงประวัติศาสตร์และอารยธรรม

แหล่งท่องเที่ยวหลัก	แหล่งท่องเที่ยวรอง	แหล่งท่องเที่ยวรองประเภทศิลปะวัฒนธรรม	แหล่งท่องเที่ยวเสริม
๑.ปราสาทหินพนมวัน ๒.ปราสาทหินพิมาย	๑. ปราสาทพะโค ๒. กู่พราหมณ์จำศีล ๓. ปราสาทนางรำ ๔. กุฏิฤษีน้อย ๕. แหล่งหินตัดสี่ควิว ๖. ปราสาทโนนกู่ ๗. ปราสาทเมืองแขก ๘. ปราสาทเมืองเก่า ๙. โบราณสถานเมืองเสมา ๑๐. ปราสาทหินบ้านถนนหัก ๑๑. ปราสาทห้วยแคน	๑. แหล่งโบราณคดีบ้านปราสาท ๒. พิพิธภัณฑ์สถานแห่งชาติพิมาย ๓. พิพิธภัณฑ์สถานแห่งชาติ มหาวิรุวงศ์ ๔. หมู่บ้านด่านเกวียน	๑. อนุสาวรีย์ท้าวสุรนารี ๒. อนุสรณ์สถานวีรกรรมบ้านทุ่งสัมฤทธิ์ ๓. วัดเขาจันทร์งาม (ภาพเขียนสีโบราณบนเพิงผาหิน) ๔. วัดธรรมจักรเสมาราม (พระพุทธรูปปางไสยาสน์) ๕. วัดศาลาลอย (อุโบสถแบบศิลปะไทยประยุกต์) ๖. ศูนย์วัฒนธรรมสถาบันราชภัฏนครราชสีมา ๗. สวนน้ำป่าตาวลั้วเฉลิมพระเกียรติ ๘. หมู่บ้านปลูกหม่อนเลี้ยงไหมบ้านหลุ่งประดู่สามัคคี ๙. พิพิธภัณฑ์ไม้กลายเป็นหินช้างศึกดำบรรพ์และไดโนเสาร์ ๑๐. ประดู่ชุมพล ๑๑. วัดบ้านไร่ ๑๒. วัดโนนกุ่ม (วิหารหลวงพ่อดโต) ๑๓. ศูนย์วัฒนธรรมผ้าไหม ปักธงชัย ๑๔. อุทยานแห่งชาติเขาใหญ่ ๑๕. เขื่อนลำตะคอง ๑๖. โฮมสเตย์บ้านปราสาท ๑๗. สวนสัตว์นครราชสีมา ๑๘. ฟาร์มโชคชัย

ที่มา : สำนักงานท่องเที่ยวและกีฬาจังหวัดนครราชสีมา พ.ศ. ๒๕๖๔

๑๘) วัฒนธรรม เอกลักษณ์ เทศกาลประเพณี

๑๖.๑) เอกลักษณ์สำคัญของจังหวัด

- ๑) อนุสาวรีย์ท้าวสุรนารี
- ๒) ภาษาโคราช
- ๓) เพลงโคราช
- ๔) ผ้าไหมหางกระรอก
- ๕) อาหาร หมี่โคราช
- ๖) สัตว์เลี้ยง แมวโคราช

๑๖.๒) เทศกาลประเพณีที่สำคัญ

เดือน	ประเพณีและกิจกรรมที่สำคัญและเป็นที่ยึด
ธันวาคม - มกราคม	งานแสดงดอกไม้ ๑๐๐ ไร่ มหาวิทยาลัยราชภัฏนครราชสีมา อ.เมืองนครราชสีมา
ธันวาคม - มกราคม	งานจิมทอมป์สันฟาร์มทัวร์ อ.ปักธงชัย
กุมภาพันธ์	เทศกาลขนมจีนประโดกโคราช ต.ในเมือง อ.เมืองนครราชสีมา
กุมภาพันธ์	เกษตรสุรนารี ม.เทคโนโลยีสุรนารี อ.เมืองนครราชสีมา
กุมภาพันธ์	งานเบญจมาศบานในม่านหมอก อ.วังน้ำเขียว
มีนาคม	งานประเพณีกินเขาคั่วและของดีเมืองสูงเนิน อ.สูงเนิน
๒๓ มีนาคม - ๓ เมษายน	งานวันฉลองวันแห่งชัยชนะของท้าวสุรนารี อ.เมืองนครราชสีมา และอำเภออื่น ๆ
๑๓ เมษายน	ขบวนแห่พระคันธารราษฎร์ อ.เมืองนครราชสีมา
กรกฎาคม	งานประเพณีแห่เทียนพรรษา อ.เมืองนครราชสีมา
พฤศจิกายน	เทศกาลพืชมายและการแข่งขันเรือยาวประเพณีชนะเลิศถ้วยพระราชทานอ.พืชมาย
พฤศจิกายน	ลอยกระทง โคมไฟ ดอกไม้บาน อ.เมืองนครราชสีมา
พฤศจิกายน - ธันวาคม	เทศกาลอาหารย่างโคราช BBQ Festival @Korat อ.เมืองนครราชสีมา
ธันวาคม	งานเกษตรแฟร์ปากช่อง อ.ปากช่อง
ธันวาคม	เทศกาลผ้าไหมปักธงชัย อ.ปักธงชัย
ธันวาคม	โคราชฮาล์ฟมาราธอนลอยฟ้า อ.สีคิ้ว
ธันวาคม	เทศกาลดนตรี. มั่นใหญ่มาก Big Mountain Festival อ.ปากช่อง

ที่มา : สำนักงานท่องเที่ยวและกีฬาจังหวัดนครราชสีมา พ.ศ. ๒๕๖๔

๑๗) ด้านอุตสาหกรรม

จังหวัดนครราชสีมา มีจำนวนโรงงานในพื้นที่ ณ สิ้นปี พ.ศ.๒๕๖๓ จำนวน ๒๐ ประเภท รวมทั้งสิ้น ๑,๖๙๕ แห่ง

(๑) การเกษตร	จำนวน ๓๒๓ แห่ง
(๒) อาหาร	จำนวน ๒๐๔ แห่ง
(๓) เครื่องดื่ม	จำนวน ๑๕ แห่ง
(๔) สิ่งทอ	จำนวน ๑๖ แห่ง
(๕) เครื่องแต่งกาย	จำนวน ๑๓ แห่ง
(๖) เครื่องหนัง	จำนวน ๕ แห่ง
(๗) ไม้และผลิตภัณฑ์ไม้	จำนวน ๘๗ แห่ง
(๘) เพอร์นิเจอร์และเครื่องเรือน	จำนวน ๑๗ แห่ง
(๙) กระดาษและผลิตภัณฑ์จากกระดาษ	จำนวน ๗ แห่ง
(๑๐) สิ่งพิมพ์	จำนวน ๗ แห่ง
(๑๑) เคมี	จำนวน ๔๕ แห่ง
(๑๒) ปิโตรเคมีและผลิตภัณฑ์	จำนวน ๒๖ แห่ง
(๑๓) ยาง	จำนวน ๑๔ แห่ง

(๑๔) พลาสติก	จำนวน ๑๐๕ แห่ง
(๑๕) อโลหะ	จำนวน ๑๘๘ แห่ง
(๑๖) โลหะ	จำนวน ๑๐ แห่ง
(๑๗) ผลิตภัณฑ์โลหะ	จำนวน ๑๐ แห่ง
(๑๘) เครื่องจักรกล	จำนวน ๖๗ แห่ง
(๑๙) ไฟฟ้า	จำนวน ๔๓ แห่ง
(๒๐) ขนส่ง	จำนวน ๑๓๘ แห่ง
(๒๑) อื่น ๆ	จำนวน ๒๗๔ แห่ง

โรงงานอุตสาหกรรมที่สำคัญ ณ สิ้นปี พ.ศ.๒๕๖๓ ประกอบด้วย

(๑) โรงสีข้าว รวม ๕๑ แห่ง

(๑.๑) ขนาดเล็ก	จำนวน ๒๔ แห่ง
(๑.๒) ขนาดกลาง	จำนวน ๒๓ แห่ง
(๑.๓) ขนาดใหญ่	จำนวน ๔ แห่ง

(๒) โรงน้ำตาล รวม ๔ แห่ง

(๒.๑) บริษัท อุตสาหกรรมโคราช จำกัด ๑๑๑ หมู่ที่ ๑๘ ตำบลหนองระเวียง อำเภอพิมาย จังหวัดนครราชสีมา ความสามารถในการผลิตน้ำตาลทรายขาวบริสุทธิ์ ๑๕,๐๐๐ ตัน/ปี น้ำตาลทรายขาว ๑๕,๐๐๐ ตัน/ปี น้ำตาลทรายดิบ ๒๔,๐๐๐ ตัน/ปี โมลาส ๒๗,๐๐๐ ตัน/ปี

(๒.๒) บริษัท อุตสาหกรรมอ่างเวียง จำกัด ๒๒๓ หมู่ที่ ๒๑ ถนนนิเวศรัตน์ ตำบลแก้งสนามนาง อำเภอแก้งสนามนาง จังหวัดนครราชสีมา ความสามารถในการผลิตน้ำตาลทรายขาวบริสุทธิ์ ๕๕,๖๔๘ ตัน/ปี น้ำตาลทรายขาว ๑๑๗,๘๓๕ ตัน/ปี น้ำตาลทรายดิบ ๘๔,๙๐๕ ตัน/ปี กากน้ำตาล ๕๐,๐๐๐ ตัน/ปี

(๒.๓) บริษัท น้ำตาลละครบุรี จำกัด ๒๘๙ หมู่ที่ ๑๓ ตำบลจระเข้หิน อำเภอครบุรี จังหวัดนครราชสีมา ความสามารถในการผลิตน้ำตาลทรายขาวบริสุทธิ์ ๓๐,๐๐๐ ตัน/ปี น้ำตาลทรายขาว ๕,๐๐๐ ตัน/ปี น้ำตาลทรายดิบ ๗๐,๐๐๐ ตัน/ปี กากน้ำตาล ๕๐,๐๐๐ ตัน/ปี

(๒.๔) โรงงานน้ำตาลสีคิ้ว หมู่ที่ ๖ ตำบลหนองหญ้าขาว อำเภอสีคิ้ว จังหวัดนครราชสีมา จัดตั้งในปี พ.ศ. ๒๕๖๒ ปัจจุบันยังไม่เริ่มประกอบกิจการ

(๓) โรงงานแป้งมันสำปะหลัง จำนวน ๓๕ แห่ง

ชื่อโรงงาน	ที่ตั้งโรงงาน-โทรศัพท์
๑) แป้งมันอีสาน,บจก.	๓๕ ถนน นครราชสีมา-โชคชัย หมู่ที่ ๑ ตำบลหนองบัวศาลา อำเภอเมือง นครราชสีมา โทร. ๐ ๔๔๒๑ ๒๓๘๔-๕ โทรสาร ๐ ๔๔๒๑ ๒๓๘๘
๒) อุตสาหกรรมแป้งโคราช ,บจก.	๖๑ ถนน นครราชสีมา-ปักธงชัย หมู่ที่ ๓ ตำบลหนองจะบก อำเภอเมือง นครราชสีมา โทร. ๐ ๔๔๓๕ ๗๙๓๘-๔๑ โทรสาร ๐ ๔๔๓๕ ๗๙๓๙
๓) แป้งตะวันออก เฉียงเหนือ (๑๙๘๗), บจก.	๖๗ ถนน นครราชสีมา-โชคชัย หมู่ที่ ๒ ตำบลหนองบัวศาลา อำเภอเมือง นครราชสีมา โทร. ๐ ๔๔๒๑ ๒๓๕๑-๕๙ โทรสาร ๐ ๔๔๒๑ ๒๓๖๒
๔) สงวนวงษ์อุตสาหกรรม, บจก	๗๖ ถนน ราชสีมา-โชคชัย (กม.๙) หมู่ที่ ๔ ตำบลหนองบัวศาลา อำเภอเมืองนครราชสีมา โทร. ๐ ๔๔๒๑ ๒๔๑๔

ชื่อโรงงาน	ที่ตั้งโรงงาน-โทรศัพท์
๕) สงวนวงษ์อุตสาหกรรม,บจก.	๑๒๐ ถนน นครราชสีมา-โชคชัย หมู่ที่ ๖ ตำบลหนองบัวศาลา อำเภอเมืองนครราชสีมา โทร ๐ ๔๔๒๑ ๒๗๒๓-๖ โทรสาร ๐ ๔๔๒๑ ๒๗๒๗
๖) เยนเนรัล สตาร์ช,บจก.	๙๙ ถนน โชคชัย-ครบุรี หมู่ที่ ๖ ตำบลอรพิมพ์ อำเภอครบุรี โทร ๐ ๔๔๔๔ ๖๑๐๐ โทรสาร ๐ ๔๔๔๔ ๖๑๐๒
๗) อุตสาหกรรมแป้งมันราชสีมา,บจก.	๑๐๘ ถนน โชคชัย-เสิงสาง หมู่ที่ ๙ ตำบลเสิงสาง อำเภอเสิงสาง โทร ๐ ๔๔๔๕ ๗๓๗๑-๓ โทรสาร ๐ ๔๔๔๕ ๗๓๔๔
๘) วี พี สตาร์ช (๒๐๐๐),บจก.	๑๑๗ บ้านสระประทุม ถนน ครบุรี-เสิงสาง หมู่ที่ ๑๖ ตำบลเสิงสาง อำเภอเสิงสาง โทร ๐ ๔๔๓๕ ๓๖๒๕ โทร. ๐ ๔๔๓๕ ๔๐๙๔
๙) แป้งมันเอี่ยมเฮงอุตสาหกรรม,บจก.	๑๕ ถนน เสิงสาง-ปะคำ หมู่ที่ ๑๒ บ้านดอนไร่ ตำบลกุดโบสถ์ อำเภอเสิงสาง โทร ๐ ๔๔๔๕ ๗๐๔๐-๔ โทรสาร ๐ ๔๔๔๔ ๗๐๖๗
๑๐) ไทยวา,บมจ.	๓๐๑ ถนน พิมาย-ห้วยแถลง หมู่ที่ ๘ ตำบลในเมือง อำเภอพิมาย โทร ๐ ๔๔๔๗ ๑๓๖๘-๙ โทร ๐ ๔๔๔๗ ๑๗๘๙
๑๑) ชัยภูมิพีชผล,บจก.	๑๔๔ หมู่ที่ ๑๓ ถนน มิตรภาพ ตำบลมิตรภาพ อำเภอสีคิ้ว โทร ๐๔๔-๔๑๑๑๔๙,๐๘๗ โทรสาร ๐ ๔๔๔๑ ๒๓๐๗-๙
๑๒) ที.เอช.แพลเลท,บจก.	๓๖ ถนน สีคิ้ว-ด่านขุนทด หมู่ที่ ๓ ตำบลสีคิ้ว อำเภอสีคิ้ว โทร ๐ ๔๔๔๑ ๑๕๓๒ โทรสาร ๐ ๔๔๔๑ ๑๖๒๕
๑๓) อินกรีด็อน สวีทเท็นเนอร์ แอนด์ สตาร์ช (ประเทศไทย),บจก.	๔๓/๑ หมู่ที่ ๓ ถนน สีคิ้ว-ชัยภูมิ ตำบลสีคิ้ว อำเภอสีคิ้ว โทร ๐ ๔๔๒๙ ๐๖๘๑-๓, โทรสาร ๐ ๔๔๒๙ ๐๙๘๐
๑๔) เอ็น.ไอ.ซี.แป้งมันสำเร็จรูป,บจก.	๑๔๔/๓๓ ถนน มิตรภาพ หมู่ที่ ๑๓ ตำบลมิตรภาพ อำเภอสีคิ้ว โทร ๐ ๔๔๔๑ ๑๗๙๒-๓ โทรสาร ๐ ๔๔๔๑ ๑๗๙๔
๑๕) ที พี เค แอ็ดวานซ์ สตาร์ช,บจก.	๕๕ ถ.โชคชัย-เดชอุดม หมู่ที่ ๑๓ ตำบลหนองหัวแรต อำเภอหนองบุญมาก โทร ๐ ๔๔๔๙ ๐๐๐๐, ๐ ๔๔๑๑ ๑๒๒๒ โทรสาร ๐ ๔๔๓๓ ๐๓๓๘
๑๖) พี.วี.ดี.อินเตอร์เนชั่นแนล,บจก.	๙๙ ถนน หมายเลข ๒๔-หนองยายเหียม หมู่ที่ ๔ ตำบลหนองหัวแรต อำเภอหนองบุญมาก โทร ๐ ๔๔๗๖๑ ๐๗๗-๘ โทรสาร ๐ ๔๔๗๖ ๑๐๗๘
๑๗) โชคยืนยงอุตสาหกรรม,บจก.	๑๐๐ หมู่ที่ ๕ ตำบลโป่งแดง อำเภอขามทะเลสอ โทร ๐ ๔๔๗๖ ๑๔๒๒-๓
๑๘) แป้งมัน เม่งเส็ง,บจก.	๙๙ หมู่ที่ ๒๐ ตำบลห้วยบง อำเภอด่านขุนทด โทร ๐ ๔๔๔๔ ๘๑๗๘
๑๙) เซาวนด์ดีสตาร์ช (๒๐๐๔),บจก.	หมู่ที่ ๑๔ ตำบลหินดาด อำเภอด่านขุนทด โทร ๐ ๔๔๓๓ ๑๒๓๑-๓, โทรสาร ๐ ๔๔๓๓ ๑๒๓๔
๒๐) สงวนวงษ์สตาร์ช,บจก	๑๙๐ ถนน ราชสีมา-โชคชัย หมู่ที่ ๔ ตำบลหนองบัวศาลา อำเภอเมืองนครราชสีมา โทร ๐ ๔๔๒๑ ๒๗๒๓-๖
๒๑) สตาร์โปร สตาร์ช (ไทยแลนด์), บจก.	๒๙๐ หมู่ที่ ๔ ตำบลหนองหัวแรต อำเภอหนองบุญมาก โทร ๐ ๔๔๓๓ ๐๓๔๓-๔

ชื่อโรงงาน	ที่ตั้งโรงงาน-โทรศัพท์
๒๒) เอี่ยมรุ่งเรืองอุตสาหกรรม,บจก	๑๒๙ หมู่ที่ ๑ ตำบลหนองหัวแรต อำเภอหนองบุญมาก โทร ๐ ๔๔๔๙ ๐๒๓๓-๕ โทรสาร ๐ ๔๔๔๙ ๐๒๒๓
๒๓) เพชรธारा,บจก	๒๙๙ หมู่ที่ ๗ ตำบลโนนยอ อำเภอชุมพวง โทร ๐๔๔-๗๖๒๐๖๐-๖๑,๖๒
๒๔) เอี่ยมเฮง โมติพาย สตาร์ช,บจก	๘๘ หมู่ที่ ๑๒ ตำบลกุดโบสถ์ อำเภอเสิงสาง โทร ๐๔๔-๔๕๗๐๔๐-๔
๒๕) สงวนวงศ์สตาร์ชโค้ดติ้ง,บจก	๑๒๐ ราชสีมา-โชคชัย หมู่ที่ ๔ ตำบลหนองบัวศาลา อำเภอเมืองนครราชสีมา โทร ๐๔๔-๒๑๒๗๒๓-๖
๒๖) เอี่ยมธงชัย อุตสาหกรรม,บจก	๒๙ ถ.ปักธงชัย-วังน้ำเขียว หมู่ที่ ๑๑ ตำบลจิว อำเภอปักธงชัย โทร ๐๘๑-๙๗๗๖๐๓๖
๒๗) ราชสีมา กรีน สตาร์ช,บจก	๙๙ หมู่ที่ ๑๗ ตำบลห้วยบง อำเภอด่านขุนทด ตำบลห้วยบง อำเภอด่านขุนทด
๒๘) เขาวนดี โมติพาย สตาร์ช,บจก	๓๔๕ หมู่ที่ ๑๔ ตำบลหินดาด อำเภอด่านขุนทด
๒๙) แป้งไทย,บจก	๒๙ ถนน เสิงสาง-โนนสมบูรณ์ หมู่ที่ ๔ ตำบลสระตะเคียน อำเภอเสิงสาง โทร ๐๘๙-๕๘๕ ๘๐๒๔
๓๐) ทรัพย์ยืนยงอุตสาหกรรม,บจก	หมู่ที่ ๒ ตำบลวังไทร อำเภอปากช่อง
๓๑) ทีพีเค แอ็บโซลูท สตาร์ช,บจก	๖๕ หมู่ที่ ๑๓ ตำบลหนองหัวแรต อำเภอหนองบุญมาก โทร ๐ ๔๔๔๙ ๐๓๓๓-๕
๓๒) เอี่ยมธงชัย อุตสาหกรรม,บจก	หมู่ที่ ๑๑ ตำบลจิว อำเภอปักธงชัย
๓๓) ทาการะ (ไทยแลนด์),บจก	๕/๗ หมู่ที่ ๑๑ ตำบลกุดน้อย อำเภอสีคิ้ว
๓๔) ชุมพวง,บจก	หมู่ที่ ๓ ตำบลท่าลาด อำเภอชุมพวง
๓๕) เอี่ยมพัฒนา อุตสาหกรรม ๒๐๑๙,บจก	หมู่ที่ ๖ ตำบลหนองบัวสะอาด อำเภอบัวใหญ่

ที่มา : สำนักงานอุตสาหกรรมจังหวัดนครราชสีมา ปี พ.ศ.๒๕๖๔

(๔) เขตประกอบการอุตสาหกรรมที่สำคัญ จำนวน ๒ แห่ง คือ

(๔.๑) เขตประกอบการอุตสาหกรรมนวนคร

(๔.๒) ส่วนอุตสาหกรรม บริษัท เขตอุตสาหกรรมสุรนารี จำกัด

๒๐) ด้านการศึกษา

จังหวัดนครราชสีมามีสถาบันการศึกษาหลายแห่ง โดยแบ่งเป็นระดับประถมศึกษา ทั้งหมด ๗ เขต และมีมัธยมศึกษา ๑ เขต

การแบ่งเขตพื้นที่มัธยมศึกษา

สังกัดสำนักงานเขตพื้นที่การศึกษามัธยมศึกษา เขต ๓๑ จำนวน ๕๑ แห่ง

สังกัดองค์การบริหารส่วนจังหวัดนครราชสีมา จำนวน ๒๕ แห่ง

การแบ่งเขตพื้นที่ประถมศึกษา

แบ่งเป็นระดับประถมศึกษา ทั้งหมด ๗ เขต

เขต ๑ อำเภอเมืองนครราชสีมาและอำเภอโนนสูง

เขต ๒ อำเภอจักราช อำเภอหนองบุญมาก อำเภอห้วยแถลง อำเภอเฉลิมพระเกียรติและ
อำเภอโชคชัย

เขต ๓ อำเภอปรางค์กู่ อำเภอครบุรี อำเภอเสิงสาง และอำเภอวังน้ำเขียว
 เขต ๔ อำเภอสีคิ้ว อำเภอสูงเนินและอำเภอปากช่อง
 เขต ๕ อำเภอเทพารักษ์ อำเภอพระทองคำ อำเภอขามสะแกแสง อำเภอขามทะเลสอ
 อำเภอ โนนไทยและอำเภอด่านขุนทด
 เขต ๖ อำเภอสีดา อำเภอบัวลาย อำเภอบ้านเหลื่อม อำเภอแก้งสนามนาง อำเภอคง และ
 อำเภอบัวใหญ่
 เขต ๗ อำเภอประทาย อำเภอเมืองยาง อำเภอชุมพวง อำเภอลำทะเมนชัย อำเภอพิมาย
 และอำเภอโนนแดง

สถาบันอุดมศึกษาของรัฐ

มหาวิทยาลัยเทคโนโลยีสุรนารี
 มหาวิทยาลัยราชภัฏนครราชสีมา
 มหาวิทยาลัยเทคโนโลยีราชมงคลอีสาน (ศูนย์กลางภาคตะวันออกเฉียงเหนือ นครราชสีมา)
 มหาวิทยาลัยรามคำแหง สาขาวิทยบริการเฉลิมพระเกียรติ จังหวัดนครราชสีมา
 มหาวิทยาลัยมหาจุฬาลงกรณราชวิทยาลัย วิทยาเขตนครราชสีมา
 มหาวิทยาลัยมหามกุฏราชวิทยาลัย มหาประชาบดีเถรีวิทยาลัย และศูนย์การศึกษาโคราช
 สถาบันบัณฑิตพัฒนบริหารศาสตร์ (นิด้า สีคิ้ว)
 สถาบันบัณฑิตพัฒนศิลป์ (วนศ.นครราชสีมา)
 วิทยาลัยพยาบาลบรมราชชนนี นครราชสีมา

สถาบันอุดมศึกษาเอกชน

มหาวิทยาลัยวงษ์ชวลิตกุล (มหาวิทยาลัยเอกชนแห่งแรกของภาคตะวันออกเฉียงเหนือ)
 วิทยาลัยนครราชสีมา
 วิทยาลัยเทคโนโลยีพนมวันท์
 สถาบันรัชต์ภาคย์ ศูนย์วิทยบริการจังหวัดนครราชสีมา
 สถาบันการเรียนรู้เพื่อปวงชน ศูนย์การเรียนรู้จังหวัดนครราชสีมา
 วิทยาลัยพิชญบัณฑิต นครราชสีมา

ตารางที่ ๑๒ แสดงสถานศึกษาระดับอุดมศึกษาในจังหวัดนครราชสีมา ๑๐ แห่ง ปีการศึกษา ๒๕๖๔

สถานศึกษาระดับอุดมศึกษาในจังหวัดนครราชสีมา		จำนวนนักศึกษา
๑	สถาบันบัณฑิตพัฒนบริหารศาสตร์ วิทยาเขตนครราชสีมา	๖๖
๒	มหาวิทยาลัยเทคโนโลยีสุรนารี	๑๖,๗๘๓
๓	มหาวิทยาลัยราชภัฏนครราชสีมา	๑๙,๒๔๓
๔	มหาวิทยาลัยมหาจุฬาลงกรณราชวิทยาลัย วิทยาเขตนครราชสีมา	๗๑๓
๕	มหาวิทยาลัยเทคโนโลยีราชมงคลอีสาน	๙,๗๙๒
๖	มหาวิทยาลัยรามคำแหง สาขาวิทยบริการเฉลิมพระเกียรติ นครราชสีมา	๒,๓๕๗
๗	มหาวิทยาลัยมหามกุฏราชวิทยาลัย ศูนย์การศึกษาโคราช	๑๔๖
๘	มหาวิทยาลัยวงษ์ชวลิตกุล	๑,๙๓๙
๙	วิทยาลัยนครราชสีมา	๒,๙๓๐
๑๐	วิทยาลัยเทคโนโลยีพนมวันท์	๓๘๕
รวม		๕๔,๓๕๔

๑.๒ ข้อมูลเชิงเปรียบเทียบ

๑) ด้านเศรษฐกิจ

ผลิตภัณฑ์มวลรวมจังหวัด (Gross Provincial Product: GPP)

ผลิตภัณฑ์มวลรวมจังหวัด (Gross Provincial Product : GPP) ณ ราคาประจำปี พ.ศ.๒๕๖๒ (Current Market Prices) ของจังหวัดนครราชสีมา มีมูลค่า ๓๐๓,๙๙๖ ล้านบาท เพิ่มขึ้นจากปีก่อนที่มีมูลค่า ๒๙๙,๗๑๔ ล้านบาท คิดเป็นมูลค่ารวม ๔,๒๘๒ ล้านบาท และคิดเป็นร้อยละ ๑.๔๓ โดยมูลค่าสูงเป็นลำดับที่ ๑ ของภาคตะวันออกเฉียงเหนือ และเป็นลำดับที่ ๑๒ ของประเทศ (ลำดับที่ ๑ ของประเทศ คือ กรุงเทพมหานคร ที่มีมูลค่า ๘,๐๒๐,๙๓๕ ล้านบาท)

โครงสร้างของผลิตภัณฑ์มวลรวมจังหวัด (GPP) ของจังหวัดนครราชสีมา ณ ราคาประจำปี พ.ศ.๒๕๖๒ (Current Market Prices) สรุปได้ ดังนี้

๑) ภาคการเกษตรมีมูลค่า ๔๐,๗๔๕ ล้านบาท ลดลงจากปีก่อนที่มีมูลค่า ๔๔,๐๔๒ ล้านบาท คิดเป็นมูลค่า ๓,๒๙๗ ล้านบาท และคิดเป็นร้อยละ ๗.๘๙

๒) ภาคนอกการเกษตร มีมูลค่า ๒๖๓,๒๕๑ ล้านบาท เพิ่มขึ้นจากปีก่อนที่มีมูลค่า ๒๕๕,๖๗๒ ล้านบาท สาขาที่มีมูลค่าสูงสุด คือ สาขาการบริการมีมูลค่า ๑๖๑,๒๑๒ ล้านบาท เพิ่มขึ้นจากปีก่อนที่มีมูลค่า ๑๕๓,๙๑๗ ล้านบาท เป็นผลมาจากเพิ่มจำนวนร้านค้าขายปลีกและขายส่งและการขยายตัวของห้างสรรพสินค้าขนาดใหญ่ในพื้นที่ รองลงมา คือ สาขาอุตสาหกรรม มีมูลค่า ๑๐๒,๐๓๙ ล้านบาท เพิ่มขึ้นจากปีก่อนที่มีมูลค่า ๑๐๑,๗๕๕ ล้านบาท เป็นผลมาจากการเพิ่มขึ้นของจำนวนโรงงานอุตสาหกรรมและการเพิ่มเงินทุน

จังหวัดนครราชสีมา มีรายได้ต่อหัวต่อปี (GPP per capita) ในปี พ.ศ. ๒๕๖๒ คิดเป็นมูลค่าเท่ากับ ๑๒๑,๐๖๘ บาท สูงเป็นลำดับที่ ๒ ภาคตะวันออกเฉียงเหนือ และเป็นลำดับที่ ๓๖ ของประเทศ โดยเพิ่มขึ้นจากปีก่อนที่มีมูลค่าเท่ากับ ๑๑๙,๑๘๙ บาท คิดเป็นมูลค่า ๑,๘๗๙ บาท และคิดเป็นร้อยละ ๑.๕๘

การวิเคราะห์แนวโน้มของข้อมูล พบว่า ผลิตภัณฑ์มวลรวมจังหวัดนครราชสีมา (๒๕๕๘ - ๒๕๖๒) มีแนวโน้มเพิ่มขึ้นจากภาคนอกการเกษตร โดยเฉพาะภาคอุตสาหกรรมเพิ่มขึ้นจากสาขาการทำเหมืองแร่และเหมืองหิน และสาขาการไฟฟ้า ก๊าซและการประปา ภาคบริการเพิ่มขึ้นจากสาขาการขนส่ง การขายปลีก การซ่อมแซมยานยนต์ รถจักรยานยนต์ สาขาการขนส่ง สถานที่เก็บสินค้า และการคมนาคม สาขาโรงแรมและ ภัตตาคาร สาขาข้อมูลข่าวสารและการสื่อสาร สาขากิจการทางการเงินและการประกันภัย สาขาการบริหารและการสนับสนุน สาขาการบริหารราชการและการป้องกันประเทศ รวมทั้งการประกันสังคม ภาคบังคับ และสาขาด้านสุขภาพและงานสังคมสงเคราะห์ สำหรับภาคการเกษตรมีแนวโน้มชะลอลงเป็นผลมาจากภาวะแล้ง

ผลิตภัณฑ์มวลรวมจังหวัดนครราชสีมา ปี พ.ศ. ๒๕๖๔ ประเมินการว่าจะขยายตัวในอัตราที่ชะลอตัวลงอยู่ที่ร้อยละ ๒.๐ ตามการชะลอตัวของภาคอุตสาหกรรม ภาคบริการและภาคการเกษตร สำหรับปี พ.ศ. ๒๕๖๔ คาดการณ์ว่าจะหดตัวร้อยละ ๖.๐ จากการแพร่ระบาดของโรคติดเชื้อไวรัสโคโรนา ๒๐๑๙ (COVID-๑๙) ทำให้กิจกรรมทางเศรษฐกิจลดลง ส่งผลกระทบต่อทุกภาคการผลิต โดยเฉพาะภาคบริการและภาคอุตสาหกรรม ขณะที่ภาคการเกษตรมีแนวโน้มเพิ่มขึ้นจากปริมาณน้ำฝนที่มีมากกว่าปี พ.ศ. ๒๕๖๒

ตารางที่ ๑๓ แสดงมูลค่าผลิตภัณฑ์มวลรวมจังหวัดจันทนนครราชสีมา (Gross Provincial Product : GPP)
ณ ราคาประจำปี (Current Market Prices) ระหว่างปี พ.ศ. ๒๕๕๘ - ๒๕๖๒

ที่	รายการ (ผลิตภัณฑ์มวลรวมจังหวัด GPP)	ข้อมูล ปี พ.ศ.				
		๒๕๕๘	๒๕๕๙	๒๕๖๐	๒๕๖๑	๒๕๖๒
	ภาคเกษตรกรรม	๔๒๔,๒๓	๓๙,๙๔๙	๓๙,๖๐๘	๔๔,๐๔๒	๔๐,๗๔๕
๑.	เกษตรกรรม การป่าไม้และประมง	๔๒๔,๒๓	๓๙,๙๔๙	๓๙,๖๐๘	๔๔,๐๔๒	๔๐,๗๔๕
	ภาคนอกเกษตรกรรม	๒๐๙,๓๕๖	๒๒๒,๘๙๒	๒๓๗,๘๙๖	๒๕๕,๖๗๒	๒๖๓,๒๕๑
๒.	การทำเหมืองแร่และเหมืองหิน	๒,๓๘๒	๒,๘๑๖	๒,๖๗๓	๒,๗๕๖	๓,๔๐๑
๓.	การผลิต	๖๙,๙๖๔	๗๒,๙๖๔	๘๑,๐๐๕	๘๖,๘๙๖	๘๓,๓๗๓
๔.	การไฟฟ้า ก๊าซ และการประปา	๖,๐๓๑	๖,๘๐๕	๗,๒๑๘	๑๑,๑๒๑	๑๔,๒๐๓
๕.	การจัดหาน้ำและการบำบัดน้ำเสีย	๘๑๔	๘๔๑	๙๙๑	๙๘๒	๑,๐๖๒
๖.	การก่อสร้าง	๑๒,๙๕๓	๑๔,๒๕๔	๑๔,๖๑๑	๑๔,๒๐๘	๑๔,๑๗๔
๗.	การขายส่ง การขายปลีก การ ซ่อมแซมยานยนต์ รถจักรยานยนต์	๓๓,๑๕๐	๓๖,๘๖๒	๓๙,๑๖๗	๔๓,๑๔๓	๔๔,๓๖๓
๘.	การขนส่ง สถานที่เก็บสินค้า และ การคมนาคม	๖,๒๔๘	๖,๕๒๙	๗,๓๗๗	๗,๗๓๕	๘,๔๔๗
๙.	โรงแรม และ ภัตตาคาร	๓,๖๕๗	๔,๑๐๘	๕,๑๘๖	๕,๙๑๗	๖,๗๙๓
๑๐.	ข้อมูลข่าวสารและการสื่อสาร	๑,๗๓๖	๑,๘๐๐	๒,๐๖๙	๒,๓๘๗	๒,๘๗๗
๑๑.	กิจการทางการเงินและการ ประกันภัย	๑๔,๒๒๐	๑๕,๗๕๙	๑๖,๔๐๔	๑๗,๒๓๗	๑๘,๑๓๓
๑๒.	กิจการด้านอสังหาริมทรัพย์ การให้ เช่า และกิจกรรมทางธุรกิจ	๗,๕๖๙	๘,๘๓๔	๙,๐๕๕	๙,๔๔๐	๙,๒๑๑
๑๓.	กิจกรรมทางด้านวิชาชีพและเทคนิค	๓๐๒	๓๔๙	๓๗๗	๔๑๗	๔๗๙
๑๔.	การบริหารและการสนับสนุน	๙๙๕	๙๙๑	๑,๑๑๘	๑,๒๐๘	๑,๒๙๖
๑๕.	การบริหารราชการและการป้องกัน ประเทศรวมทั้งการประกันสังคม ภาคบังคับ	๑๖,๖๙๒	๑๖,๙๐๘	๑๗,๖๑๔	๑๘,๘๕๗	๑๙,๕๓๐
๑๖.	การศึกษา	๒๒,๔๔๙	๒๒,๓๐๒	๒๑,๕๕๗	๒๐,๘๘๐	๒๒,๕๔๙
๑๗.	งานด้านสุขภาพ และงานสังคม สงเคราะห์	๗,๒๗๐	๗,๖๗๙	๘,๒๓๒	๙,๑๐๕	๙,๘๖๓
๑๘.	ศิลปะความบันเทิงและนันทนาการ	๔๖๗	๕๖๓	๖๖๕	๗๖๒	๘๙๐
๑๙.	กิจกรรมบริการอื่นๆ (กิจกรรมด้านบริการ ชุมชน สังคม และการบริการส่วนบุคคล อื่นๆ/ลูกจ้างในครัวเรือนส่วนบุคคล/ องค์การระหว่างประเทศ) และองค์การ ต่างประเทศและสมาชิก	๒,๔๕๘	๒,๕๒๗	๒,๕๗๘	๒,๖๒๒	๒,๖๐๕
	Gross provincial product (GPP)	๒๕๑,๗๘๐	๒๖๒,๘๔๑	๒๗๗,๕๐๔	๒๙๙,๗๑๔	๓๐๓,๙๙๖
	GPP Per capita (Baht)	๙๙,๙๗๘	๑๐๔,๔๒๑	๑๑๐,๓๐๑	๑๑๙,๑๘๙	๑๒๑,๐๖๘

ที่มา : สำนักงานสภาพัฒนาการเศรษฐกิจและสังคมแห่งชาติ พ.ศ. ๒๕๖๒

ข้าวหอมมะลิ

จังหวัดนครราชสีมามีเกษตรกรปลูกข้าวหอมมะลิ ในปี พ.ศ.๒๕๖๓ จำนวน ๒๑๗,๕๔๘ คน มีพื้นที่เพาะปลูก ๓,๑๑๘,๗๗๘ ไร่ มีผลผลิต ๑,๑๐๔,๐๔๗ ตัน ผลผลิต/ไร่ ๓๕๔ กิโลกรัม/ไร่ มีมูลค่ารวม ๑๖,๐๐๙ ล้านบาท โดยมูลค่าเพิ่มขึ้นจากปีก่อน คิดเป็นร้อยละเพียง ๑.๙๗ เป็นผลมาจากผลผลิตต่อไร่ และราคาที่ยี่ลดลง

ตารางที่ ๑๔ แสดงผลผลิตข้าวหอมมะลิในพื้นที่จังหวัดนครราชสีมา

ข้าวหอมมะลิ	ปี พ.ศ.๒๕๖๑	ปี พ.ศ. ๒๕๖๒	ปี พ.ศ.๒๕๖๓	ร้อยละที่เพิ่มขึ้น/ลดลง
พื้นที่เพาะปลูก (ไร่)	๒,๗๖๓,๕๕๙	๒,๘๗๔,๗๑๖	๓,๑๑๘,๗๗๘	๘.๔๘
ผลผลิต (ตัน)	๑,๑๖๓,๔๕๘	๑,๐๑๗,๖๔๙	๑,๑๐๔,๐๔๗.๔๑	๘.๔๙
ผลผลิต (กก./ไร่)	๔๒๑	๓๕๔	๓๕๔	๐
ราคา/ตัน (บาท)	๑๒,๐๐๐	๑๕,๕๐๐	๑๔,๕๐๐	- ๖.๔๕
มูลค่ารวม (ล้านบาท)	๑๓,๙๖๒	๑๕,๗๐๐	๑๖,๐๐๙	๑.๙๗
จำนวนเกษตรกร (ราย)	๑๙๑,๙๕๔	๒๐๑,๓๗๒	๒๑๗,๘๔๘	๘.๑๘

ที่มา : สำนักงานเกษตรจังหวัดนครราชสีมา พ.ศ. ๒๕๖๓

ข้าวทั่วไป

จังหวัดนครราชสีมามีเกษตรกรปลูกข้าวทั่วไป นอกเหนือจากข้าวหอมมะลิ ในปี พ.ศ.๒๕๖๓ จำนวน ๘๓,๕๑๔ คน มีพื้นที่เพาะปลูก ๔๔๕,๙๗๙ ไร่ มีผลผลิต ๑๙๐,๘๗๙ ตัน ผลผลิต/ไร่ ๔๒๘ กิโลกรัม/ไร่ มีมูลค่ารวม ๑,๖๗๐.๑๙ ล้านบาท โดยมูลค่ารวมเท่ากับปีก่อน เป็นผลมาจากผลผลิต และผลผลิต/ต่อไร่เพิ่มขึ้น แม้ว่าราคา จะลดลง

ตารางที่ ๑๕ แสดงผลผลิตข้าวทั่วไปในพื้นที่จังหวัดนครราชสีมา

ข้าวทั่วไป	ปี พ.ศ.๒๕๖๑	ปี พ.ศ. ๒๕๖๒	ปี พ.ศ.๒๕๖๓	ร้อยละที่เพิ่มขึ้น/ลดลง
พื้นที่เพาะปลูก (ไร่)	๗๗๕,๒๐๔	๖๙๐,๐๔๑	๔๔๕,๙๗๙	- ๓๕.๓๗
ผลผลิต (ตัน)	๔๒๗,๙๑๓	๓๑๖,๗๒๘	๑๙๐,๘๗๙	- ๓๙.๗๔
ผลผลิต (กก./ไร่)	๕๕๒	๔๕๙	๔๒๘	- ๖.๗๖
ราคา/ตัน (บาท)	๙,๗๕๐	๙,๗๕๐	๘,๗๕๐	- ๑๐.๒๖
มูลค่ารวม (ล้านบาท)	๓,๔๒๗	๓,๐๘๘	๑,๖๗๐.๑๙	- ๕๕.๙๕
จำนวนเกษตรกร (ราย)	๙๐,๔๓๐	๘๕,๒๖๗	๘๓,๕๑๔	- ๒.๐๖

ที่มา : สำนักงานเกษตรจังหวัดนครราชสีมา พ.ศ. ๒๕๖๓

มันสำปะหลัง

จังหวัดนครราชสีมามีเกษตรกรปลูกมันสำปะหลัง ๗๓,๑๕๐ คน มีพื้นที่เพาะปลูก ๑,๔๓๙,๐๗๕ ไร่ มีผลผลิต ๕,๑๘๔,๓๑๘ ตัน ผลผลิต/ไร่ ๓,๗๙๐ กิโลกรัม/ไร่ มีมูลค่ารวม ๑๐,๘๘๗.๐๗ ล้านบาท โดยมูลค่ารวม เพิ่มขึ้นจากปีก่อน เป็นผลมาจาก จำนวนเกษตรกร ผลผลิต/ไร่ และราคา เพิ่มขึ้น แม้ว่า พื้นที่เพาะปลูก และผลผลิตจะลดลง

ตารางที่ ๑๕ แสดงผลผลิตข้าวมันสำปะหลังในพื้นที่จังหวัดนครราชสีมา

มันสำปะหลัง	ปี พ.ศ.๒๕๖๑	ปี พ.ศ. ๒๕๖๒	ปี พ.ศ.๒๕๖๓	ร้อยละที่เพิ่มขึ้น/ ลดลง
พื้นที่เพาะปลูก (ไร่)	๑,๖๘๕,๘๓๘	๑,๕๑๔,๕๙๒	๑,๔๓๙,๐๗๕	- ๕.๙๙
ผลผลิต (ตัน)	๖,๗๖๔,๘๘๒	๖,๑๑๕,๙๒๒	๕,๑๘๔,๓๑๘	- ๑๕.๒๔
ผลผลิต (กก./ไร่)	๔,๐๔๒	๔,๐๓๘	๓,๗๙๐	- ๖.๑๕
ราคา/ตัน (บาท)	๒,๖๘๐	๒,๒๕๐	๒,๑๐๐	- ๖.๖๗
มูลค่ารวม (ล้านบาท)	๑๘,๑๒๙.๘๘	๑๓,๗๖๐.๘๒	๑๐,๘๘๗.๐๗	- ๒๐.๘๙
จำนวนเกษตรกร (ราย)	๗๔,๑๙๘	๗๔,๒๒๗	๗๓,๑๕๐	- ๑.๔๕

ที่มา : สำนักงานเกษตรจังหวัดนครราชสีมา พ.ศ. ๒๕๖๓

โคเนื้อ (ยกเว้น โควากิว)

จังหวัดนครราชสีมามีผู้เลี้ยงโคเนื้อ (ยกเว้น โควากิว) ในปี พ.ศ.๒๕๖๓ จำนวน ๔๒,๐๕๙ คน มีจำนวนฟาร์มตามมาตรฐานของกรมปศุสัตว์ จำนวน ๑ แห่ง จำนวนโคเนื้อ ๓๕๘,๒๐๒ ตัว คิดเป็นมูลค่ารวม ๑๓,๖๑๑,๖๗๖,๐๐๐ บาท เพิ่มขึ้นจากปีก่อน เป็นผลมาจาก จำนวนโคเนื้อที่เลี้ยง และจำนวนผู้เลี้ยงโคเนื้อเพิ่มขึ้น

ตารางที่ ๑๖ แสดงผลผลิตโคเนื้อในพื้นที่จังหวัดนครราชสีมา

โคเนื้อ	ปี พ.ศ. ๒๕๖๑	ปี พ.ศ. ๒๕๖๒	ปี พ.ศ. ๒๕๖๓	ร้อยละที่ เพิ่มขึ้น/ ลดลง
จำนวนฟาร์มตามมาตรฐานของ กรมปศุสัตว์ (แห่ง)	๑	๑	๑	-
จำนวนโคเนื้อที่เลี้ยง (ตัว)	๒๙๐,๑๙๒	๓๔๒,๖๗๔	๓๕๘,๒๐๒	๕.๕๓
จำนวนเกษตรกรที่เลี้ยง (ราย)	๓๘,๒๔๙	๔๐,๐๑๙	๔๒,๐๕๙	๕.๐๙
ราคาเฉลี่ยเนื้อชำแหละแล้ว(บาท/กก.)	๒๘๐	๓๐๐	๓๒๐	๖.๖๖
ราคาโคเนื้อมีชีวิตเฉลี่ย (บาท/ตัว)	๔๐,๐๐๐	๓๘,๐๐๐	๓๘,๐๐๐	๐
มูลค่ารวม (เฉลี่ย/ตัวxจำนวนโค) (ล้านบาท)	๑๑,๖๐๗	๑๓,๐๒๑	๑๓,๖๑๑	๕.๕๓
จำนวนโรงฆ่าสัตว์ (แห่ง)	๑๓	๑๓	๑๓	๐

ที่มา : สำนักงานปศุสัตว์จังหวัดนครราชสีมา พ.ศ. ๒๕๖๓

โคเนื้อ (โควากิว)

จังหวัดนครราชสีมามีผู้เลี้ยงโคเนื้อ (โควากิว) ในปี พ.ศ.๒๕๖๓ จำนวน ๖๒ คน จำนวนโคเนื้อ ๓๓๓ ตัว คิดเป็นมูลค่ารวม ๔๑,๐๓๐,๐๐๐ บาท เพิ่มขึ้นจากปีก่อน เป็นผลมาจากราคาโคเนื้อมีชีวิตเพิ่มขึ้น แม้จำนวนโค และผู้เลี้ยงโคจะลดลง ทั้งนี้ จังหวัดยังไม่มีฟาร์มตามมาตรฐานของกรมปศุสัตว์

ตารางที่ ๑๗ แสดงผลผลิตโคเนื้อ (โควากิว) ในพื้นที่จังหวัดนครราชสีมา

โคเนื้อ	ปี พ.ศ.๒๕๖๑	ปี พ.ศ.๒๕๖๒	ปี พ.ศ.๒๕๖๓	ร้อยละที่เพิ่มขึ้น/ลดลง
จำนวนฟาร์มตามมาตรฐานของกรมปศุสัตว์ (แห่ง)	๐	๐	๐	-
จำนวนโคเนื้อที่เลี้ยง (ตัว)	๖๑๐	๔๕๔	๓๗๓	-๑๗.๘๔
จำนวนเกษตรกรที่เลี้ยง (ราย)	๑๒๐	๙๑	๖๒	-๓๑.๘๖
ราคาเฉลี่ยเนื้อชำแหละแล้ว (บาท/กก.)	๒๒๐	๒๕๐	๔๐๐	๖๐
ราคาโคเนื้อมีชีวิตเฉลี่ย (บาท/ตัว)	๘๐,๐๐๐	๙๐,๐๐๐	๑๑๐,๐๐๐	๒๒.๒๒
มูลค่ารวม (เฉลี่ย/ตัวxจำนวนโค) (บาท)	๔๘,๘๐๐,๐๐๐	๔๐,๘๖๐,๐๐๐	๔๑,๐๓๐,๐๐๐	๐.๔๒
จำนวนโรงฆ่าสัตว์ (แห่ง)	๐	๐	๐	-

ที่มา : สำนักงานปศุสัตว์จังหวัดนครราชสีมา พ.ศ. ๒๕๖๓

แพะ

จังหวัดนครราชสีมา มีผู้เลี้ยงแพะในปี พ.ศ.๒๕๖๓ จำนวน ๑,๙๙๗ คน มีจำนวนฟาร์มตามมาตรฐานของกรมปศุสัตว์ จำนวน ๑ แห่ง จำนวนแพะ ๖๒,๓๕๗ ตัว คิดเป็นมูลค่ารวม ๒๓๓,๘๓๘,๗๕๐ บาท เพิ่มขึ้นจากปีก่อน เป็นผลมาจาก จำนวนเกษตรกร จำนวนแพะที่เลี้ยง ราคาเฉลี่ยเนื้อชำแหละแล้ว และราคาแพะมีชีวิตลดลงขึ้น

ตารางที่ ๑๘ แสดงผลผลิตแพะในพื้นที่จังหวัดนครราชสีมา

แพะ	ปี พ.ศ. ๒๕๖๑	ปี พ.ศ. ๒๕๖๒	ปี พ.ศ. ๒๕๖๓	ร้อยละที่เพิ่มขึ้น/ลดลง
จำนวนฟาร์มตามมาตรฐานของกรมปศุสัตว์ (แห่ง)	๐	๑	๒	๑๐๐
จำนวนแพะที่เลี้ยง (ตัว)	๓๕,๐๕๕	๔๘,๕๔๓	๖๒,๓๕๗	๒๘.๔๕
จำนวนเกษตรกรที่เลี้ยง (ราย)	๙๓๕	๑,๔๗๑	๑,๙๙๗	๓๕.๗๕
ราคาเฉลี่ยเนื้อชำแหละแล้ว (บาท/กก.)	๓๓๐	๓๓๕	๓๕๐	๔.๔๗
ราคาเฉลี่ย (บาท/ตัว)	๒,๗๕๐	๓,๐๐๐	๓,๗๕๐	๒๕.๐๐
มูลค่ารวม (เฉลี่ย/ตัว x จำนวนแพะ)	๙๖,๔๐๑,๒๕๐	๑๔๕,๖๒๙,๐๐๐	๒๓๓,๘๓๘,๐๐๐	๖๐.๕๗

ที่มา : สำนักงานปศุสัตว์จังหวัดนครราชสีมา พ.ศ. ๒๕๖๓

แกะ

จังหวัดนครราชสีมามีผู้เลี้ยงแกะในปี พ.ศ.๒๕๖๓ จำนวน ๗๕ คน มีจำนวนฟาร์มตามมาตรฐานของกรมปศุสัตว์ จำนวน ๐ แห่ง จำนวนแกะ ๒,๐๘๙ ตัว คิดเป็นมูลค่ารวม ๗,๕๗๒,๖๒๕ บาท เพิ่มขึ้นจากปีก่อน เป็นผลมาจาก จำนวนแกะที่เลี้ยง จำนวนผู้เลี้ยง ราคาเฉลี่ยเนื้อชำแหละ และราคาแกะมีชีวิต ที่เพิ่มขึ้น

ตารางที่ ๑๙ แสดงผลผลิตแกะในพื้นที่จังหวัดนครราชสีมา

แกะ	ปี พ.ศ. ๒๕๖๑	ปี พ.ศ. ๒๕๖๒	ปี พ.ศ. ๒๕๖๓	ร้อยละที่ เพิ่มขึ้น/ลดลง
จำนวนฟาร์มตามมาตรฐานของกรมปศุสัตว์ (แห่ง)	๑	๑	๐	-
จำนวนแกะที่เลี้ยง (ตัว)	๙๑๖	๑,๔๘๕	๒,๐๘๙	๔๐.๖๗
จำนวนเกษตรกรที่เลี้ยง(ราย)	๒๙	๖๐	๗๕	๒๕.๐๐
ราคาเฉลี่ยเนื้อชำแหละแล้ว (บาท/กก.)	๓๓๐	๓๓๕	๓๕๐	๔.๔๗
ราคาเฉลี่ย (บาท/ตัว)	๒,๖๒๕	๒,๘๗๕	๓,๖๒๕	๒.๐๙
มูลค่ารวม (เฉลี่ย/ตัว x จำนวนแกะ)	๒,๔๐๔,๕๐๐	๔,๒๖๙,๓๗๕	๗,๕๗๒,๖๒๕	๗๗.๓๗

ที่มา : สำนักงานปศุสัตว์จังหวัดนครราชสีมา พ.ศ. ๒๕๖๓

กระบือ

จังหวัดนครราชสีมามีผู้เลี้ยงกระบือในปี พ.ศ.๒๕๖๓ จำนวน ๘,๔๑๕ คน มีจำนวนฟาร์มตามมาตรฐานของกรมปศุสัตว์ จำนวน ๐ แห่ง จำนวนกระบือ ๕๗,๑๗๐ ตัว คิดเป็นมูลค่ารวม ๒,๔๐๑,๑๔๐,๐๐๐ บาท เพิ่มขึ้นจากปีก่อน เป็นผลมาจาก จำนวนเกษตรกร และจำนวนแกะที่เลี้ยง เพิ่มขึ้น แม้ราคาเฉลี่ยเนื้อชำแหละ และราคากระบือมีชีวิต จะลดลง

ตารางที่ ๒๐ แสดงผลผลิตกระบือในพื้นที่จังหวัดนครราชสีมา

กระบือ	ปี พ.ศ. ๒๕๖๑	ปี พ.ศ. ๒๕๖๒	ปี พ.ศ. ๒๕๖๓	ร้อยละที่ เพิ่มขึ้น/ ลดลง
จำนวนฟาร์มตามมาตรฐานของกรมปศุสัตว์ (แห่ง)	๐	๐	๐	-
จำนวนกระบือที่เลี้ยง (ตัว)	๔๗,๗๓๒	๕๔,๗๓๕	๕๗,๑๗๐	๔.๔๔
จำนวนเกษตรกรที่เลี้ยง(ราย)	๗,๔๔๕	๘,๒๘๒	๘,๔๑๕	๑.๖๐
ราคาเฉลี่ยเนื้อชำแหละแล้ว(บาท/กก.)	๓๐๐	๓๒๐	๓๐๐	-๖.๒๕
ราคาเฉลี่ย (บาท/ตัว)	๔๕,๐๐๐	๔๓,๐๐๐	๔๒,๐๐๐	-๒.๓๒
มูลค่ารวม (เฉลี่ย/ตัว x จำนวนกระบือ) (บาท)	๒,๑๔๗,๙๔๐,๐๐๐	๒,๓๕๓,๖๐๕,๐๐๐	๒,๔๐๑,๑๔๐,๐๐๐	๒.๐๑
จำนวนโรงฆ่าสัตว์ (แห่ง)	๑๙	๑๙	๑๙	-

ที่มา : สำนักงานปศุสัตว์จังหวัดนครราชสีมา พ.ศ. ๒๕๖๓

มูลค่าการจำหน่ายผลิตภัณฑ์ผ้าไหม

จังหวัดนครราชสีมามีมูลค่าการจำหน่ายผลิตภัณฑ์ผ้าไหม ในปี พ.ศ.๒๕๖๓ จำนวน ๔,๗๕๒.๔๕ ล้านบาท เพิ่มขึ้นจากปีก่อน ๑๗๘.๗๕ ล้านบาท คิดเป็นร้อยละ ๓.๗๗

ตารางที่ ๒๑ แสดงมูลค่าการจำหน่ายผลิตภัณฑ์ผ้าไหมจังหวัดนครราชสีมา

ปี พ.ศ.	มูลค่าการจำหน่ายผลิตภัณฑ์ผ้าไหมของจังหวัด (ล้านบาท)	มูลค่าที่เพิ่มขึ้น/ลดลง (ล้านบาท)	ร้อยละที่เพิ่มขึ้น/ลดลง
๒๕๕๘	๒,๘๕๓.๙๑		
๒๕๕๙	๓,๖๒๔.๙๙	๗๗๑.๐๘	๒๑.๒๘
๒๕๖๐	๔,๒๙๑.๕๓	๖๖๖.๕๔	๑๕.๕๔
๒๕๖๑	๔,๔๒๔.๐๒	๑๓๒.๔๙	๓.๐๐
๒๕๖๒	๔,๕๖๓.๗๐	๑๓๙.๖๘	๓.๐๖
๒๕๖๓	๔,๗๕๒.๔๕	๑๗๘.๗๕	๓.๗๗

ที่มา : สำนักงานพัฒนาชุมชนจังหวัดนครราชสีมา พ.ศ. ๒๕๖๓

การปลูกหม่อนเลี้ยงไหม ในพื้นที่จังหวัดนครราชสีมา พื้นที่ปลูกหม่อนเลี้ยงไหม มีจำนวน ๓,๐๐๐ ไร่ ลดลงจากปีก่อน จำนวนเกษตรกรผู้ที่มีปลูกหม่อนเลี้ยงไหม มีจำนวน ๒,๐๔๑ ราย ลดลงจากปีก่อน ผลผลิตใบหม่อนสำหรับเลี้ยงไหม มีจำนวน ๑,๕๐๐ กิโลกรัม/ไร่ เท่ากับปีก่อน ราคาใบหม่อนสด มีราคา ๑,๐๑๒ บาท/กิโลกรัม เท่ากับปีก่อน เกษตรกรผู้ผลิตเส้นไหม ๒,๐๔๑ ราย ลดลงจากปีก่อน ผลผลิตเส้นไหม ๓๘,๐๐๐ กิโลกรัม/ปี เพิ่มขึ้นจากปีก่อน ราคาเส้นไหม ๑,๔๕๐ บาท/กิโลกรัม เพิ่มขึ้นจากปีก่อน และมูลค่าผลผลิตเส้นไหมรวม ๕๓,๒๐๐,๐๐๐ บาท/ปี

ตารางที่ ๒๒ แสดงข้อมูลการปลูกหม่อนเลี้ยงไหม จังหวัดนครราชสีมา

ที่	รายการ	ข้อมูล ปี พ.ศ.		
		๒๕๖๑	๒๕๖๒	๒๕๖๓
๑	พื้นที่ปลูกหม่อนเลี้ยงไหม (ไร่)	๔,๒๐๐	๔,๑๕๐	๓,๐๐๐
๒	เกษตรกรผู้ปลูกหม่อนเลี้ยงไหม (ราย)	๓,๔๑๐	๓,๐๖๐	๒,๐๔๑
๓	ผลผลิตใบหม่อนสำหรับเลี้ยงไหม (ก.ก./ไร่)	๑,๕๐๐	๑,๕๐๐	๑,๕๐๐
๔	ราคาใบหม่อนสด (บาท/ก.ก)	๑๐๑๒	๑๐๑๒	๑๐๑๒
๕	เกษตรกรผู้ผลิตเส้นไหม (ราย)	๒,๗๐๕	๒,๓๕๕	๒,๐๔๑
๖	ผลผลิตเส้นไหม (ก.ก./ปี)	๓๙,๒๐๐	๓๔,๕๘๐	๓๘,๐๐๐
๗	ราคาเส้นไหมเฉลี่ย (บาท/ก.ก)	๑,๓๐๐	๑,๔๐๐	๑,๔๕๐
๘	มูลค่าผลผลิตเส้นไหมรวม (บาท/ปี)	๕๔,๘๘๐,๐๐๐	๔๘,๓๙๐,๐๐๐	๕๓,๒๐๐,๐๐๐

ที่มา : สำนักงานหม่อนไหมเฉลิมพระเกียรติฯ จังหวัดนครราชสีมา

จำนวนประเภทอุตสาหกรรมภายในจังหวัดนครราชสีมา

ตารางที่ ๒๓ แสดงจำนวนประเภทอุตสาหกรรมที่จัดตั้งในจังหวัดนครราชสีมา (แห่ง)

รายการ	ข้อมูลปี พ.ศ.			จำนวน ที่เพิ่มขึ้น/ ลดลง	ร้อยละ เพิ่มขึ้น/ ลดลง
	๒๕๖๑	๒๕๖๒	๒๕๖๓		
๑. การเกษตร	๓๑๕	๓๑๗	๓๒๓	๖	๑.๘๙
๒. อาหาร	๑๘๕	๑๙๔	๒๐๔	๑๐	๕.๑๕
๓. เครื่องดื่ม	๑๓	๑๔	๑๕	๑	๗.๑๔
๔. สิ่งทอ	๑๖	๑๖	๑๖	-	-
๕. เครื่องแต่งกาย	๑๓	๑๓	๑๓	-	-
๖. เครื่องหนัง	๕	๕	๕	-	-
๗. ไม้และผลิตภัณฑ์ไม้	๘๖	๘๖	๘๗	๑	๑.๑๖
๘. เพอร์นิเจอร์แลเครื่องเรือน	๑๗	๑๗	๑๗	-	-
๙. กระดาษและผลิตภัณฑ์จาก กระดาษ	๔	๔	๗	๓	๗๕.๐๐
๑๐. สิ่งพิมพ์	๖	๖	๗	๑	๑๖.๖๖
๑๑. เคมี	๔๑	๔๑	๔๔	๓	๗.๓๑
๑๒. ปิโตรเคมีและผลิตภัณฑ์	๒๑	๒๕	๒๖	๑	๔.๐๐
๑๓. ยาง	๑๓	๑๓	๑๔	๑	๗.๖๙
๑๔. พลาสติก	๙๘	๑๐๓	๑๐๕	๒	๑.๙๔
๑๕. อโลหะ	๑๖๔	๑๗๕	๑๘๘	๑๓	๗.๔๒
๑๖. โลหะ	๙	๙	๑๐	๑	๑๑.๑๑
๑๗. ผลิตภัณฑ์โลหะ	๘๖	๘๘	๙๒	๔	๔.๕๔
๑๘. เครื่องจักรกล	๖๓	๖๖	๖๗	๑	๑.๕๑
๑๙. ไฟฟ้า	๔๒	๔๓	๔๓	-	-
๒๐. ขนส่ง	๑๓๕	๑๓๖	๑๓๘	๒	๑.๔๗
๒๑. อื่นๆ	๒๓๑	๒๕๑	๒๗๔	๒๓	๙.๑๖

ที่มา : สำนักงานอุตสาหกรรมจังหวัดนครราชสีมา พ.ศ. ๒๕๖๓

การใช้ไฟฟ้า

จังหวัดนครราชสีมา มีจำนวนครัวเรือน ในปี พ.ศ. ๒๕๖๓ จำนวน ๑,๐๐๔,๐๒๖ ครัวเรือน ผู้ใช้ไฟฟ้าทั้งหมด ๘๙๐,๔๕๙ ราย เพิ่มขึ้นจากปีก่อนที่มีผู้ใช้ไฟฟ้าทั้งหมด ๘๖๘,๗๕๔ ราย จำนวน ๒๑,๗๐๕ ราย คิดเป็นร้อยละ ๒.๕๐

ตารางที่ ๒๔ แสดงข้อมูลการใช้ไฟฟ้า

รายการ	ข้อมูล ปี พ.ศ.			
	๒๕๖๐	๒๕๖๑	๒๕๖๒	๒๕๖๓
พลังงานไฟฟ้า ที่จำหน่ายและใช้ (กิโลวัตต์ - ชั่วโมง)	๕,๘๘๓,๑๔๖,๐๖๗	๖,๐๙๕,๖๒๐,๙๖๘	๖,๑๗๒,๐๖๗,๐๒๐	๖,๐๑๔,๒๐๗,๖๕๓

รายการ	ข้อมูล ปี พ.ศ.			
	๒๕๖๐	๒๕๖๑	๒๕๖๒	๒๕๖๓
จำนวนผู้ใช้ไฟฟ้าทั้งหมด (ราย)	๘๓๕,๐๗๗	๘๕๑,๘๘๙	๘๖๘,๗๕๔	๘๙๐,๔๕๙
จำนวนผู้ใช้ไฟฟ้าบ้าน อยู่อาศัย (ราย)	๗๕๐,๙๔๖	๗๖๕,๔๗๑	๗๘๐,๕๐๒	๘๐๐,๔๖๕
จำนวนผู้ใช้ไฟฟ้ากิจการ ขนาดเล็ก (ราย)	๖๓,๕๘๓	๖๔,๗๑๔	๖๕,๓๑๗	๖๖,๑๐๐
จำนวนผู้ใช้ไฟฟ้ากิจการ ขนาดกลาง (ราย)	๒,๗๐๙	๒,๘๖๘	๒,๙๘๘	๒,๙๘๖
จำนวนผู้ใช้ไฟฟ้ากิจการ ขนาดใหญ่ (ราย)	๒๘๖	๒๙๒	๒๙๓	๓๐๑
จำนวนผู้ใช้ไฟฟ้าอื่น ๆ (ราย)	๑๗,๕๕๓	๑๘,๕๔๔	๑๙,๖๕๔	๒๐,๖๐๗

ที่มา : สำนักงานการไฟฟ้าส่วนภูมิภาค เขต ๓ ภาค ๒ จังหวัดนครราชสีมา

การใช้พลังงานเชื้อเพลิงและพลังงานทดแทน

ในปี พ.ศ.๒๕๖๓ จังหวัดนครราชสีมา มีการใช้น้ำมันเชื้อเพลิง และพลังงานทดแทน ดังนี้

๑) อัตราการใช้น้ำมันเชื้อเพลิง เพื่อยานพาหนะต่อประชากร จำนวน ๕๕๑.๗๗ ลิตร/คน เพิ่มขึ้นจากปีก่อนที่มีอัตรา ๔๑๐.๓๗ ลิตร/คน ซึ่งแปรผกผันกับราคาน้ำมันเชื้อเพลิง ดังนั้น คาดการณ์ว่าการใช้น้ำมันเชื้อเพลิงเพื่อยานพาหนะจะเพิ่มขึ้นหรือลดลงนั้นจะขึ้นอยู่กับสถานะเศรษฐกิจ ราคาน้ำมันเชื้อเพลิง และเทคโนโลยียานยนต์ไฟฟ้า (Electric Vehicle Technologies, EV) ที่กำลังจะเกิดขึ้นในอนาคต

๒) ปริมาณน้ำมันเชื้อเพลิงที่ผู้ค้าน้ำมันจำหน่ายให้ลูกค้า จำนวน ๑,๓๖๘,๙๐๐ พันลิตร เพิ่มขึ้นจากปีก่อนที่มีปริมาณ ๑,๐๘๗,๐๔๒ พันลิตร ซึ่งแปรผกผันกับราคาน้ำมันเชื้อเพลิง ดังนั้น คาดการณ์ว่าปริมาณน้ำมันเชื้อเพลิงที่ผู้ค้าน้ำมันจำหน่ายให้ลูกค้าจะเพิ่มขึ้นหรือลดลงนั้น จะขึ้นอยู่กับสถานะเศรษฐกิจ ราคาน้ำมันเชื้อเพลิง และเทคโนโลยียานยนต์ไฟฟ้า (Electric Vehicle Technologies, EV) ที่กำลังจะเกิดขึ้นในอนาคต

๓) โรงงานไฟฟ้าก๊าซชีวภาพ มีจำนวน ๓ แห่ง เพิ่มขึ้นจากปีก่อนที่มี ๒ แห่ง แนวโน้มข้อมูลจำนวนโรงไฟฟ้าก๊าซชีวภาพในจังหวัดนครราชสีมาที่มีทิศทางเพิ่มขึ้น ดังนั้น คาดการณ์ว่าจำนวนโรงไฟฟ้าก๊าซชีวภาพจะมีจำนวนเพิ่มขึ้นในอนาคต

๔) โรงไฟฟ้าพลังงานชีวมวล มีจำนวน ๑ แห่ง เท่ากับปีก่อน แนวโน้มข้อมูลจำนวนโรงไฟฟ้าชีวมวลในจังหวัดนครราชสีมาที่มีทิศทางทรงตัว ดังนั้น คาดการณ์ว่าจำนวนโรงไฟฟ้าชีวมวลจะมีจำนวนคงที่

๕) โรงไฟฟ้าพลังงานลม มีจำนวน ๒ แห่ง เท่ากับปีก่อน แนวโน้มข้อมูลจำนวนโรงไฟฟ้าพลังงานลมในจังหวัดนครราชสีมาที่มีทิศทางทรงตัว เนื่องจากโรงไฟฟ้าพลังงานลมต้องคำนึงถึงปัจจัยทางธรรมชาติ เช่น ความเร็วลม สถานที่ตั้ง เป็นต้น รวมถึงความคุ้มค่าต่อการลงทุน ดังนั้นคาดการณ์ว่าจำนวนโรงไฟฟ้าพลังงานลมจะยังคงที่ ไม่มีการเปลี่ยนแปลง แต่จะเป็นการเพิ่มกำลังการผลิตไฟฟ้าแทน

ตารางที่ ๒๕ แสดงข้อมูลพลังงานเชื้อเพลิงและพลังงานทดแทน

ที่	รายการ	ข้อมูล ปี พ.ศ.			
		๒๕๖๐	๒๕๖๑	๒๕๖๒	๒๕๖๓
๑	โรงไฟฟ้าก๊าซชีวภาพ	๒	๒	๒	๓
๒	โรงไฟฟ้าชีวมวล	๑	๑	๑	๑

ที่	รายการ	ข้อมูล ปี พ.ศ.			
		๒๕๖๐	๒๕๖๑	๒๕๖๒	๒๕๖๓
๓	โรงไฟฟ้าพลังงานลม	๕	๒	๒	๒
๔	อัตราการใช้น้ำมันเชื้อเพลิง เพื่อยานพาหนะต่อประชากร (ลิตร/คน)	๔๓๔.๘๕	๔๒๒.๓๐	๔๑๐.๓๗	๕๕๑.๗๗
๕	ปริมาณน้ำมันเชื้อเพลิงที่ผู้ค้าน้ำมัน จำหน่ายให้ลูกค้า (พันลิตร)	๑,๑๔๗,๖๙๐	๑,๑๑๗,๕๙๖	๑,๐๘๗,๐๔๒	๑,๓๖๘,๙๐๐

ที่มา : สำนักงานพลังงานจังหวัดนครราชสีมา

การท่องเที่ยว

แหล่งท่องเที่ยว

จังหวัดนครราชสีมา มีแหล่งท่องเที่ยวที่หลากหลาย ในปี พ.ศ.๒๕๖๓ มีแหล่งท่องเที่ยวรวม ๒๑๒ แห่ง ประกอบด้วย แหล่งท่องเที่ยวเชิงนิเวศ รวม ๑๐๘ แห่ง แหล่งท่องเที่ยวเชิงวิถีชีวิต รวม ๘ แห่ง แหล่งท่องเที่ยวเชิงศิลปวัฒนธรรม และแหล่งมรดกโลกรวม ๑๙ แห่ง แหล่งท่องเที่ยวเชิงวิชาการรวม ๒๔ แห่ง แหล่งท่องเที่ยวเชิงศาสนาและความเชื่อรวม ๓๘ แห่ง และแหล่งท่องเที่ยวเชิงสันทนาการและบันเทิง รวม ๑๕ แห่ง

ตารางที่ ๒๕ แสดงแหล่งท่องเที่ยวในพื้นที่จังหวัดนครราชสีมา

ประเภทแหล่งท่องเที่ยว	๒๕๖๑	๒๕๖๒	๒๕๖๓
แหล่งท่องเที่ยวเชิงนิเวศ	๒๐	๒๒	๑๐๘
แหล่งท่องเที่ยวเชิงวิถีชีวิต	๑๔	๑๑	๘
แหล่งท่องเที่ยวเชิงศิลปวัฒนธรรม และแหล่งมรดกโลก	๑๓	๑๘	๑๙
แหล่งท่องเที่ยวเชิงวิชาการ	๔	๒๐	๒๔
แหล่งท่องเที่ยวเชิงศาสนาและความเชื่อ	๓๔	๓๔	๓๘
แหล่งท่องเที่ยวเชิงสันทนาการและบันเทิง	๑๘	๖	๑๕
รวมทั้งสิ้น	๑๐๓	๑๑๑	๒๑๒

ที่มา : สำนักงานการท่องเที่ยวและกีฬาจังหวัดนครราชสีมา พ.ศ. ๒๕๖๓

รายได้จากการท่องเที่ยว

ในปี พ.ศ.๒๕๖๓ จังหวัดนครราชสีมา มีนักท่องเที่ยวเข้ามาในพื้นที่ จำนวน ๕,๖๘๙,๔๕๔ คน ลดลงจากปีก่อนที่มีนักท่องเที่ยว ๙,๙๔๒,๘๘๗ คน จำนวน ๔,๒๐๘,๙๗๒ คน คิดเป็นร้อยละ ๔๒.๕๒ ในจำนวนนักท่องเที่ยวในปี พ.ศ.๒๕๖๓ แบ่งเป็นนักท่องเที่ยวชาวไทย ๕,๖๓๗,๕๙๔ คน และชาวต่างประเทศ จำนวน ๕๑,๘๖๑ คน ทำให้จังหวัดนครราชสีมา มีรายได้จากการท่องเที่ยว ในปี พ.ศ.๒๕๖๓ รวม ๑๒,๖๗๔.๗๙ ล้านบาท ลดลงจากปีก่อนที่มีรายได้รวม ๒๔,๗๔๔.๑๐ ล้านบาท จำนวน ๑๒,๐๖๙.๓๑ ล้านบาท เนื่องจากนักท่องเที่ยวลดจำนวนลง เป็นผลมาจากสถานการณ์โควิด-๑๙

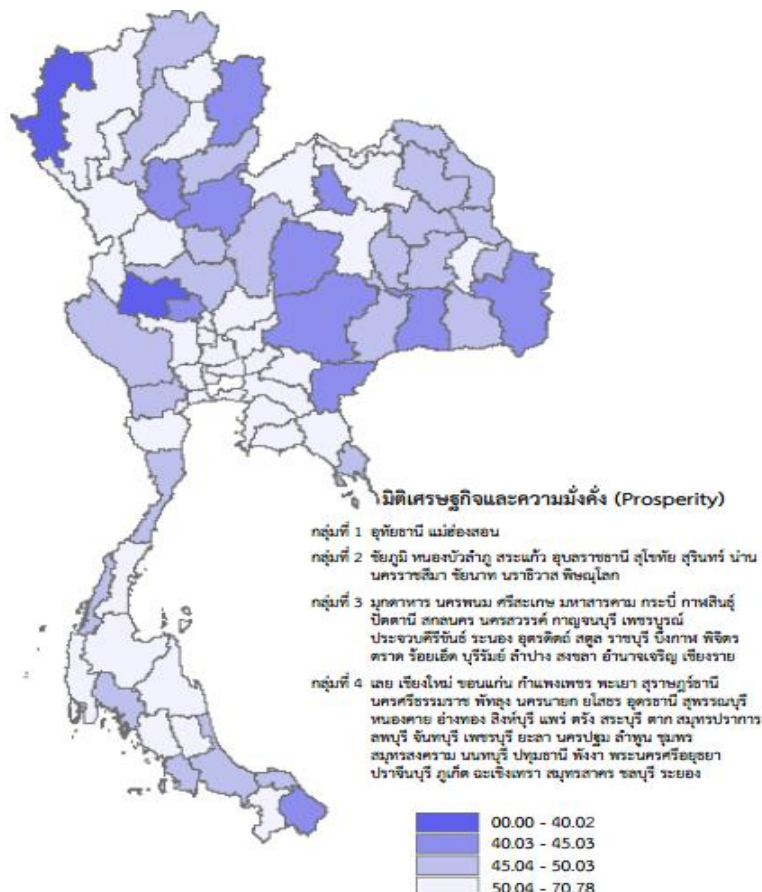
ตารางที่ ๒๖ แสดงจำนวนรายได้และนักท่องเที่ยวในพื้นที่จังหวัดนครราชสีมา

รายการ	ปี พ.ศ. ๒๕๖๑	ปี พ.ศ. ๒๕๖๒	ปี พ.ศ. ๒๕๖๓	จำนวนที่ เพิ่มขึ้น/ลดลง	ร้อยละที่ เพิ่มขึ้น/ ลดลง
๑) รวมจำนวนนักท่องเที่ยว ทั้งหมด (คน)	๙,๘๕๗,๖๒๗	๙,๘๙๘,๔๒๘	๕,๖๘๙,๔๕๕	-๔,๒๐๘,๙๗๒	-๔๒.๕๒
-จำนวนนักท่องเที่ยว ชาวไทย (คน)	๙,๖๖๑,๘๔๑	๙,๗๐๐,๖๐๘	๕,๖๓๗,๕๙๔	-๔,๐๖๓,๐๑๔	-๔๑.๘๘
-จำนวนนักท่องเที่ยว ชาวต่างชาติ (คน)	๑๙๕,๗๘๖	๑๙๗,๘๒๐	๕๑,๘๖๑	-๑๔๕,๙๕๙	-๗๓.๗๘
๒) รายได้จากนักท่องเที่ยว (ล้านบาท)	๒๔,๓๔๐.๓๙	๒๔,๗๔๔.๑๐	๑๒,๖๗๔.๗๙	-๑๒,๐๖๙.๓๐	-๔๘.๗๗

ที่มา : สำนักงานการท่องเที่ยวและกีฬาจังหวัดนครราชสีมา พ.ศ. ๒๕๖๒

ตัวชี้วัดการพัฒนาระดับจังหวัดและกลุ่มจังหวัด (ด้านเศรษฐกิจและความมั่งคั่ง (Prosperity))

สำนักงานสภาพัฒนาการเศรษฐกิจและสังคมแห่งชาติ ได้จัดทำตัวชี้วัดการพัฒนาระดับจังหวัดและกลุ่มจังหวัด เพื่อให้จังหวัดมีข้อมูลตัวชี้วัดที่สะท้อนระดับการพัฒนาในพื้นที่และสอดคล้องกับเป้าหมายการพัฒนาที่ยั่งยืน (Sustainable Development Goal : SDGs) ในระดับประเทศ โดยในมิติเศรษฐกิจและความมั่งคั่ง (Prosperity) ข้อมูล ณ สิ้นปี พ.ศ.๒๕๖๒ จังหวัดนครราชสีมา มีค่าตัวชี้วัดอยู่ที่ ๔๔.๒๑ น้อยกว่าค่ากลางของประเทศที่มีค่า ๕๐.๐๓ ผลต่างอยู่ที่ ๕.๘๒ จัดอยู่ในจังหวัดที่มีศักยภาพและพร้อมที่จะพัฒนา ทั้งนี้ ในปี พ.ศ. ๒๕๖๐ - ๒๕๖๑ จังหวัดนครราชสีมาที่มีค่าตัวชี้วัดที่ต่ำกว่าค่ากลางของประเทศเช่นกัน



ตารางที่ ๒๗ แสดงตัวชี้วัดการพัฒนาระดับจังหวัดและกลุ่มจังหวัด (ด้านเศรษฐกิจและความมั่งคั่ง (Prosperity))
จังหวัดนครราชสีมา

ตัวชี้วัด	ปี พ.ศ.๒๕๖๐		ปี พ.ศ.๒๕๖๑		ปี พ.ศ.๒๕๖๒	
	ค่ากลาง ประเทศ	จังหวัด นครราชสีมา	ค่ากลาง ประเทศ	จังหวัด นครราชสีมา	ค่ากลาง ประเทศ	จังหวัด นครราชสีมา
ด้านเศรษฐกิจ และความ มั่งคั่ง (Prosperity)	๔๗.๙๙	๔๓.๔๐	๕๐.๐๖	๔๔.๙๘	๕๐.๐๓	๔๔.๒๑
๑) อัตราการเปลี่ยนแปลงของ รายได้เฉลี่ยของครัวเรือนใน จังหวัด (ร้อยละ)	๐.๐๖	-๓.๖๙	-๐.๐๐	๑.๐๖	-๐.๔๖	๒.๖๘
๒) อัตราการเปลี่ยนแปลงของ ผลิตภัณฑ์มวลรวมจังหวัด (ร้อย ละ)	๓.๙๐	๔.๔๐	๔.๑๔	๕.๔๘	๐.๖๘	๐.๓๓
๓) อัตราการว่างงาน (ร้อยละ)	๑.๐๑	๒.๐๙	๐.๘๙	๑.๖๕	๐.๘๖	๑.๖๒
๔) อัตราส่วนหนี้เฉลี่ยต่อรายได้ เฉลี่ยของครัวเรือน (เท่า)	๗.๖๑	๙.๑๔	๗.๔๖	๑๐.๓๐	๖.๙๒	๑๑.๑๐
๕) ผลผลิตภาพแรงงาน (บาท/คน)	๑๑๕,๖๑๖	๑๓๖,๑๒๕	๑๑๗,๙๑๖	๑๔๗,๑๔๗	๑๒๑,๓๒๘	๑๖๐,๔๕๘
๖) สัดส่วนปริมาณการใช้ไฟฟ้า ภาคครัวเรือนต่อประชากร (Kw/ชม./คน)	๔๙๓.๒๗	๔๙๗.๑๐	๕๐๖.๑๑	๕๑๑.๒๐	๕๔๘.๔๙	๕๕๘.๘๔
๗) สัดส่วนปริมาณน้ำมัน เชื้อเพลิงในภาค อุตสาหกรรม ต่อ GPP ภาคอุตสาหกรรม (ลิตร/ล้านบาท)	๕๙๗.๙๓	๑,๐๙๗.๒๔	๕๙๘.๒๘	๑,๐๙๓.๓๕	๕๖๙.๔๒	๑,๐๖๘.๙๖
๘) ร้อยละผู้อยู่ในระบบประกัน สังคมต่อกำลังแรงงาน (ร้อยละ)	๒๐.๘๐	๒๖.๑๗	๒๓.๒๖	๒๘.๙๐	๒๔.๙๓	๓๐.๔๒
๙) ร้อยละครัวเรือนที่มีบ้าน และที่ดินเป็นของตนเอง (ร้อยละ)	๘๑.๒๘	๘๒.๖๘	๘๓.๑๑	๘๔.๒๓	๘๒.๔๗	๘๔.๖๒
๑๐) ร้อยละของหมู่บ้านที่มี ถนนสายหลักใช้การได้ตลอดปี (ร้อยละ)	๕๙.๖๔	๔๖.๘๙	๖๑.๘๑	๔๙.๒๒	๖๕.๔๖	๕๑.๕๕
๑๑) สัมประสิทธิ์การกระจาย รายได้	๐.๔๒๑	๐.๔๔๓	๐.๔๒๗	๐.๔๖๑	๐.๔๓๒	๐.๔๘๐

ที่มา : สำนักงานสภาพัฒนาการเศรษฐกิจและสังคมแห่งชาติ ปี พ.ศ.๒๕๖๔

๒) ด้านสังคมและความมั่นคง

ประชากร

จังหวัดนครราชสีมา มีประชากรในปี พ.ศ.๒๕๖๓ จำนวน ๒,๖๓๓,๒๐๗ คน ลดลงจากปีก่อนที่มี
ประชากร ๒,๖๔๘,๙๒๗ คน จำนวน ๑๕,๗๒๐ คน คิดเป็นร้อยละ ๐.๕๙ ประชากรชาย จำนวน ๑,๒๙๔,๖๒๒ คน
ประชากรหญิง ๑,๓๓๘,๕๘๕ คน มีความหนาแน่นของประชากร จำนวน ๑๒๘.๕ คน/ตารางเมตร

ตารางที่ ๒๘ แสดงจำนวนประชากรในพื้นที่จังหวัดนครราชสีมา

ประชากร	พ.ศ.๒๕๖๑	พ.ศ.๒๕๖๒	พ.ศ.๒๕๖๓	จำนวนที่เพิ่มขึ้น/ลดลง	ร้อยละที่เพิ่มขึ้น/ลดลง
ชาย	๑,๓๐๓,๙๕๑	๑,๓๐๓,๙๔๔	๑,๒๙๔,๖๒๒	- ๙,๓๒๒	- ๐.๗๑
หญิง	๑,๓๔๒,๔๕๐	๑,๓๔๔,๙๘๓	๑,๓๓๘,๕๘๕	- ๖,๓๙๘	- ๐.๔๗
รวม	๒,๖๔๖,๔๐๑	๒,๖๔๘,๙๒๗	๒,๖๓๓,๒๐๗	-๑๕,๒๒๐	- ๐.๕๙
ขนาดพื้นที่ (ตรม.)	๒๐,๔๙๓.๙๖	๒๐,๔๙๓.๙๖	๒๐,๔๙๓.๙๖	-	-
ความหนาแน่นประชากร (คน/ตรม.)	๑๒๙.๑	๑๒๙.๓	๑๒๘.๕	- ๐.๘๐	- ๐.๖๑

ที่มา : ที่ทำการปกครองจังหวัดนครราชสีมา พ.ศ. ๒๕๖๓

เส้นทางคมนาคมขนส่ง

ในปี พ.ศ.๒๕๖๓ จังหวัดนครราชสีมา มีเส้นทางคมนาคมขนส่งสาธารณะ (ทางบก) ภายในจังหวัด จำนวน ๑๓๒ เส้นทาง ลดลงจากปีก่อนที่มี ๑๓๕ เส้นทาง จำนวน ๓ เส้นทาง เนื่องจากจำนวนผู้โดยสารใช้บริการลดลง ส่วนเส้นทางคมนาคมขนส่งสาธารณะ (ทางบก) ระหว่างจังหวัด มีจำนวน ๓๖ เส้นทาง ลดลงจากปีก่อนที่มี ๓๘ เส้นทาง จำนวน ๒ เส้นทาง เนื่องจากจำนวนผู้โดยสารใช้บริการลดลง สำหรับจำนวนรถโดยสารประจำเส้นทางก็ลดจำนวนลง เนื่องจากจำนวนผู้โดยสารใช้บริการลดลงเช่นกัน

ตารางที่ ๒๙ แสดงเส้นทางคมนาคมขนส่งสาธารณะ (ทางบก) ในพื้นที่จังหวัดนครราชสีมา

ที่	รายการ	ข้อมูล ปี พ.ศ.			
		๒๕๖๐	๒๕๖๑	๒๕๖๒	๒๕๖๓
๑	จำนวน เส้นทางคมนาคมขนส่งสาธารณะ (ทางบก) ภายในจังหวัด	๑๓๘	๑๓๔	๑๓๕	๑๓๒
๒	จำนวน เส้นทางคมนาคมขนส่งสาธารณะ (ทางบก) ระหว่างจังหวัด	๓๘	๓๘	๓๘	๓๖
๓	จำนวน รถโดยสารประจำเส้นทางคมนาคมขนส่งสาธารณะ (ทางบก) ภายในจังหวัด	๑,๘๕๖	๑,๗๖๓	๑,๖๘๙	๑,๖๒๖
๔	จำนวน รถโดยสารประจำเส้นทางคมนาคมขนส่งสาธารณะ (ทางบก) ระหว่างจังหวัด	๑,๖๒๒	๑,๔๘๔	๑,๔๒๓	๑,๓๘๕

ที่มา : สำนักงานขนส่งจังหวัดนครราชสีมา พ.ศ. ๒๕๖๓

ด้านการศึกษา

จังหวัดนครราชสีมา มีผลสัมฤทธิ์การศึกษา O-Net มัธยมศึกษาปีที่ ๓ ในปี พ.ศ.๒๕๖๒ คิดเป็นร้อยละ ๓๗.๓๒ ลดลงจากปีก่อนที่ร้อยละ ๓๘.๒๓ เนื่องจากรูปแบบการออกแบบข้อสอบแต่ละปีไม่เหมือนกัน การขาดความกระตือรือร้นใส่ใจในการสอบและไม่นำผลการสอบมาใช้อย่างจริงจัง

ตารางที่ ๓๐ แสดงผลสัมฤทธิ์การศึกษา O-Net มัธยมศึกษาปีที่ ๓ ในพื้นที่จังหวัดนครราชสีมา

จังหวัด	ผลสัมฤทธิ์การศึกษา O-Net มัธยมศึกษาปีที่ ๓		
	๒๕๖๐	๒๕๖๑	๒๕๖๒
จังหวัดนครราชสีมา	๓๕.๒๘	๓๘.๒๓	๓๗.๓๒

ที่มา สำนักงานศึกษาธิการจังหวัดนครราชสีมา พ.ศ. ๒๕๖๓

จังหวัดนครราชสีมา มีผลสัมฤทธิ์การศึกษา O-Net มัธยมศึกษาตอนปลาย ในปี พ.ศ.๒๕๖๒ คิดเป็นร้อยละ ๓๑.๒๘ ลดลงจากปีก่อนที่มีร้อยละ ๓๓.๙๙ เนื่องจากรูปแบบการออกแบบข้อสอบแต่ละปีไม่เหมือนกัน การขาดความกระตือรือร้นใส่ใจในการสอบและไม่นำผลการสอบมาใช้อย่างจริงจัง

ตารางที่ ๓๑ แสดงผลสัมฤทธิ์การศึกษา O-Net มัธยมศึกษาตอนปลาย ในพื้นที่จังหวัดนครราชสีมา

จังหวัด	คะแนนเฉลี่ยการทดสอบ O-Net ระดับมัธยมศึกษาตอนปลาย (%)		
	๒๕๖๐	๒๕๖๑	๒๕๖๒
จังหวัดนครราชสีมา	๓๒.๒๕	๓๓.๙๙	๓๑.๒๘

ที่มา : สำนักงานศึกษาธิการจังหวัดนครราชสีมา พ.ศ. ๒๕๖๓

ด้านสาธารณสุข

จังหวัดนครราชสีมา มีบุคลากรทางการแพทย์ภาครัฐ ในปี พ.ศ.๒๕๖๔ ได้แก่ แพทย์ ๗๙๘ คน คิดเป็นสัดส่วนต่อประชากรของจังหวัด เท่ากับ ๓,๒๙๙ คน พยาบาล ๔,๙๒๕ คน คิดเป็นสัดส่วนต่อประชากรของจังหวัด เท่ากับ ๕๓๕ คน (ประชากรจังหวัดนครราชสีมา ณ สิ้นปี พ.ศ.๒๕๖๓ จำนวน ๒,๖๓๓,๒๐๗ คน)

ตารางที่ ๓๒ แสดงจำนวนบุคลากรทางการแพทย์ในพื้นที่จังหวัดนครราชสีมา

บุคลากร	๒๕๕๙	๒๕๖๐	๒๕๖๑	๒๕๖๒	๒๕๖๓	๒๕๖๔	จำนวนเปลี่ยนแปลง	ร้อยละที่เปลี่ยนแปลง
แพทย์	๘๘๒	๑,๑๒๖	๑,๑๘๐	๙๗๕	๘๒๑	๗๙๘	- ๒๓	๒.๘๐
พยาบาล	๔,๔๓๖	๔,๘๙๓	๕,๓๕๘	๕,๑๓๖	๔,๖๓๘	๔,๙๒๕	- ๒๘๗	๖.๑๙

ที่มา : สำนักงานสาธารณสุขจังหวัดนครราชสีมา พ.ศ. ๒๕๖๔

จังหวัดนครราชสีมา พบผู้ป่วยเป็นโรคหัวใจ ในปี พ.ศ.๒๕๖๔ จำนวน ๑๙,๒๙๙ คนเพิ่มขึ้นจากปีก่อนที่พบ จำนวน ๑๘,๕๗๔ คน โรคเบาหวาน พบ ๑๓๘,๗๔๙ คน เพิ่มขึ้นจากปีก่อนที่พบ ๑๓๗,๔๗๙ คน โรคหลอดเลือดสมอง พบ ๒๘,๘๐๙ คน เพิ่มขึ้นจากปีก่อนที่พบ ๒๖,๗๗๔ คน โรคความดันโลหิตสูงพบ ๓๔๕,๘๐๗ คน ลดลงจากปีก่อนที่พบ ๓๒๘,๓๕๐ คน และโรคมะเร็ง พบ ๑,๒๒๗ คน เพิ่มขึ้นจากปีก่อนที่พบ ๘,๙๔๐ คน

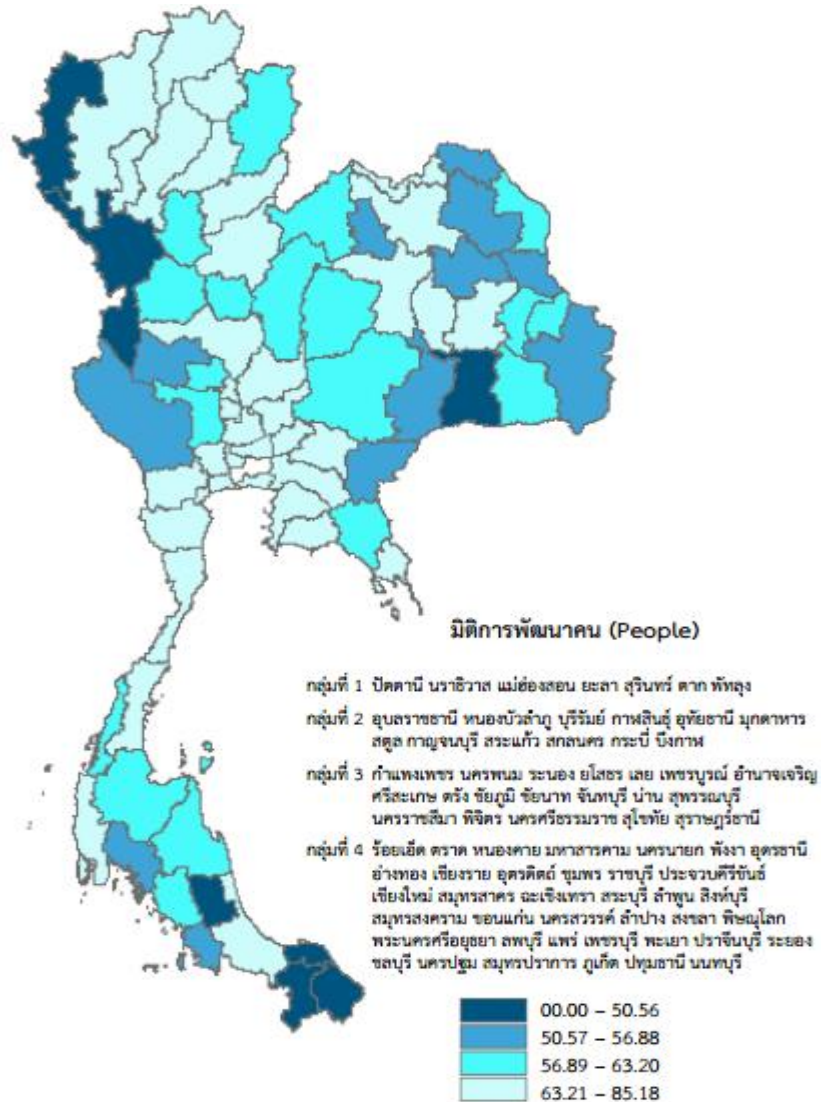
ตารางที่ ๓๓ แสดงจำนวนประเภทของโรคในพื้นที่จังหวัดนครราชสีมา

รายการ (หน่วย : คน)	๒๕๖๒	๒๕๖๓	๒๕๖๔
โรคหัวใจ	๑๔,๒๐๖	๑๘,๕๗๔	๑๙,๒๙๙
โรคเบาหวาน	๑๔๓,๙๗๔	๑๓๗,๔๗๙	๑๓๘,๗๔๙
โรคหลอดเลือดสมอง	๒๓,๔๕๗	๒๖,๗๗๔	๒๘,๘๐๙
โรคความดันโลหิตสูง	๒๖๗,๙๓๐	๓๒๘,๓๕๐	๓๔๕,๘๐๗
โรคมะเร็ง	๗,๘๑๘	๘,๙๔๐	๑,๒๒๗

ที่มา : สำนักงานสาธารณสุขจังหวัดนครราชสีมา พ.ศ. ๒๕๖๔

ตัวชี้วัดการพัฒนาระดับจังหวัดและกลุ่มจังหวัด (ด้านการพัฒนาคน (People))

สำนักงานสภาพัฒนาการเศรษฐกิจและสังคมแห่งชาติ ได้จัดทำตัวชี้วัดการพัฒนาระดับจังหวัดและกลุ่มจังหวัด เพื่อให้จังหวัดมีข้อมูลตัวชี้วัดที่สะท้อนระดับการพัฒนาในพื้นที่และสอดคล้องกับเป้าหมายการพัฒนาที่ยั่งยืน (Sustainable Development Goal : SDGs) ในระดับประเทศ โดยในมิติด้านการพัฒนาคน (People) ข้อมูล ณ สิ้นปี พ.ศ.๒๕๖๒ จังหวัดนครราชสีมา มีค่าตัวชี้วัดอยู่ที่ ๖๒.๕๔ น้อยกว่าค่ากลางของประเทศที่มีค่า ๖๓.๒๐ ผลต่างอยู่ที่ ๐.๖๖ จัดอยู่ในจังหวัดที่มีศักยภาพและพร้อมที่จะพัฒนา ทั้งนี้ ในปี พ.ศ. ๒๕๖๐ - ๒๕๖๑ จังหวัดนครราชสีมาที่มีค่าตัวชี้วัดที่ต่ำกว่าค่ากลางของประเทศเช่นกัน



ตารางที่ ๓๔ แสดงตัวชี้วัดการพัฒนาระดับจังหวัดและกลุ่มจังหวัด (ด้านการพัฒนาคน (People)) จังหวัดนครราชสีมา

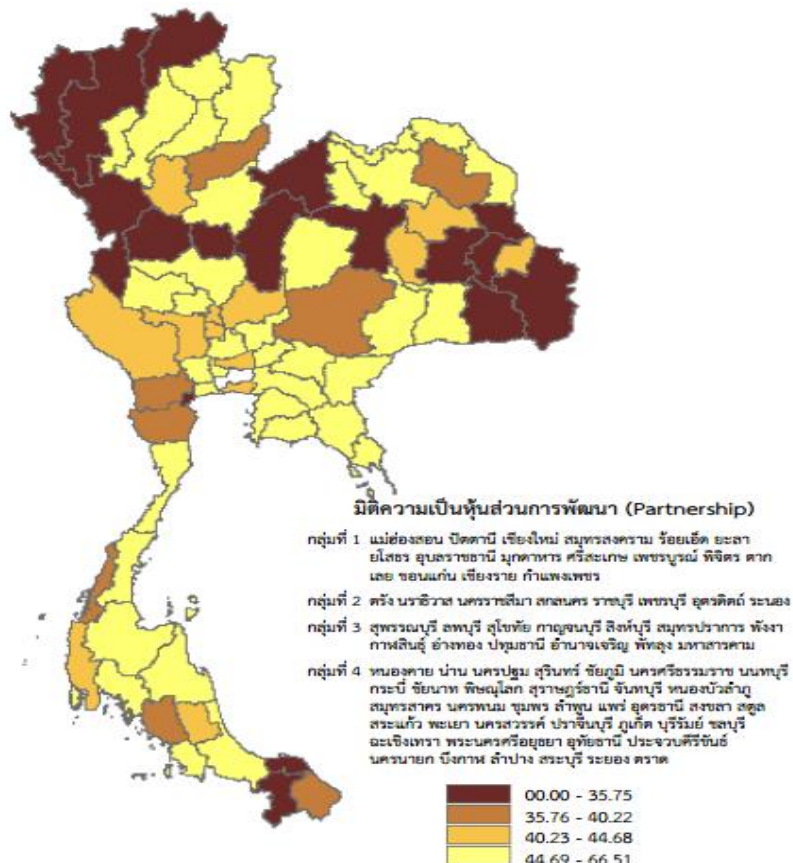
ตัวชี้วัด	ปี พ.ศ.๒๕๖๐		ปี พ.ศ.๒๕๖๑		ปี พ.ศ.๒๕๖๒	
	ค่ากลางประเทศ	จังหวัดนครราชสีมา	ค่ากลางประเทศ	จังหวัดนครราชสีมา	ค่ากลางประเทศ	จังหวัดนครราชสีมา
ด้านการพัฒนาคน (People)	๕๘.๕๐	๕๘.๐๘	๕๙.๘๙	๕๙.๕๒	๖๓.๒๐	๖๒.๕๔
๑) ร้อยละของประชากรที่อยู่ใต้เส้นความยากจน	๘.๓๒	๑๓.๕๘	๑๑.๓๘	๑๕.๐๘	๖.๑๔	๑๓.๕๗
๒) ร้อยละของทารกแรกเกิดที่มีน้ำหนักต่ำกว่าเกณฑ์	๙.๙๕	๙.๓๖	๑๐.๑๙	๙.๒๕	๑๐.๔๗	๙.๑๙

ตัวชี้วัด	ปี พ.ศ.๒๕๖๐		ปี พ.ศ.๒๕๖๑		ปี พ.ศ.๒๕๖๒	
	ค่ากลาง ประเทศ	จังหวัด นครราชสีมา	ค่ากลาง ประเทศ	จังหวัด นครราชสีมา	ค่ากลาง ประเทศ	จังหวัด นครราชสีมา
๓) ร้อยละของประชากรที่ เจ็บป่วยที่เป็นผู้ป่วยใน	๑๐.๖๓	๑๑.๐๑	๑๑.๒๑	๑๑.๕๑	๑๑.๒๓	๑๑.๖๔
๔) อัตราส่วนประชากรต่อ แพทย์	๒.๖๗๖	๒,๓๓๗	๒,๕๔๙	๒,๒๓๖	๒,๒๗๔	๒,๑๖๕
๕) อัตราการเข้าเรียนรวมระดับ มัธยมศึกษาตอนปลายและ อาชีวศึกษา	๗๔.๔๗	๗๔.๘๔	๗๖.๕๑	๗๘.๘๓	๗๓.๗๐	๗๓.๙๐
๖) จำนวนปีการศึกษาเฉลี่ย ประชากรไทย อายุ ๑๕-๕๙ ปี	๘.๙๓	๘.๙๘	๙.๐๗	๘.๘๗	๙.๑๕	๙.๒๓
๗) ค่าเฉลี่ยคะแนน O-net มัธยมศึกษาตอนปลาย	๓๑.๘๙	๓๑.๓๑	๓๓.๖๐	๓๒.๙๑	๓๕.๒๙	๓๕.๒๔

ที่มา : สำนักงานสภาพัฒนาการเศรษฐกิจและสังคมแห่งชาติ ปี พ.ศ.๒๕๖๔

ตัวชี้วัดการพัฒนาระดับจังหวัดและกลุ่มจังหวัด (ด้านความเป็นหุ้นส่วนพัฒนา (Partnership))

สำนักงานสภาพัฒนาการเศรษฐกิจและสังคมแห่งชาติ ได้จัดทำตัวชี้วัดการพัฒนาระดับจังหวัดและกลุ่มจังหวัด เพื่อให้จังหวัดมีข้อมูลตัวชี้วัดที่สะท้อนระดับการพัฒนาในพื้นที่และสอดคล้องกับเป้าหมายการพัฒนาที่ยั่งยืน (Sustainable Development Goal : SDGs) ในระดับประเทศ โดยในมิติด้านความเป็นหุ้นส่วนการพัฒนา (Partnership) ข้อมูล ณ สิ้นปี พ.ศ.๒๕๖๒ จังหวัดนครราชสีมา มีค่าตัวชี้วัดอยู่ที่ ๓๗.๔๐ น้อยกว่าค่ากลางของประเทศที่มีค่า ๔๔.๖๘ ผลต่างอยู่ที่ ๗.๒๘ จัดอยู่ในจังหวัดที่มีศักยภาพและพร้อมที่จะพัฒนา ทั้งนี้ ในปี พ.ศ. ๒๕๖๐-๒๕๖๑ จังหวัดนครราชสีมาที่มีค่าตัวชี้วัดที่ต่ำกว่าค่ากลางของประเทศเช่นกัน



ตารางที่ ๓๕ แสดงตัวชี้วัดการพัฒนาระดับจังหวัดและกลุ่มจังหวัด (ด้านความเป็นหุ้นส่วนการพัฒนา (Partnership)) จังหวัดนครราชสีมา

ตัวชี้วัด	ปี พ.ศ.๒๕๖๐		ปี พ.ศ.๒๕๖๑		ปี พ.ศ.๒๕๖๒	
	ค่ากลางประเทศ	จังหวัดนครราชสีมา	ค่ากลางประเทศ	จังหวัดนครราชสีมา	ค่ากลางประเทศ	จังหวัดนครราชสีมา
ความเป็นหุ้นส่วนการพัฒนา (Partnership)	๓๙.๘๔	๓๔.๐๓	๓๘.๖๙	๓๑.๙๒	๔๔.๖๘	๓๗.๔๐
๑) ร้อยละของประชากรที่เข้าถึงอินเทอร์เน็ต	๔๖.๘๒	๕๐.๔๖	๕๐.๘๐	๕๑.๙๖	๖๐.๗๕	๖๐.๐๘
๒) ร้อยละของภาษีที่ท้องถิ่นจัดเก็บได้ต่อรายได้รวมที่ไม่รวมเงินอุดหนุนและเงินอุดหนุนเฉพาะกิจ	๑๑.๗๗	๑๒.๔๔	๑๑.๐๒	๑๑.๙๖	๑๑.๕๖	๑๒.๒๘
๓) ความสามารถในการเบิกจ่ายงบประมาณของจังหวัด	๘๑.๕๖	๗๐.๖๒	๗๐.๑๔	๖๓.๐๒	๗๑.๘๗	๖๖.๐๗
๔) สัดส่วนองค์กรชุมชนต่อประชากรแสนคน	๑๒๗.๓๙	๗๙.๖๘	๑๒๙.๓๒	๙๑.๕๒	๑๔๒.๘๒	๑๐๗.๖๖

ที่มา : สำนักงานสภาพัฒนาการเศรษฐกิจและสังคมแห่งชาติ ปี พ.ศ.๒๕๖๔

ด้านความมั่นคง

สถานการณ์สาธารณภัย

ในปี พ.ศ. ๒๕๖๓ จังหวัดนครราชสีมา เกิดอุทกภัยและดินถล่ม รวม ๑๓๕ ครั้ง ประสบภัย ๑๐๕,๓๕๖ ครัวเรือน ความเสียหาย ๖๔,๖๒๑,๔๘๐ บาท เกิดภัยแล้ง ๓๑ ครั้ง ประสบภัย ๑๓๘,๖๘๘ ครัวเรือน ความเสียหาย ๑๐๐,๖๖๑,๗๐๙ บาท วัตภัย ๓๔๔ ครั้ง ประสบภัย ๗,๗๖๑ ครัวเรือน ความเสียหาย ๖,๖๔๐,๒๙๑ บาท อัคคีภัย ๕๗ ครั้ง ประสบภัย ๗๙ ครัวเรือน ความเสียหาย ๑๗,๔๐๔,๑๐๐ บาท

ตารางที่ ๓๖ แสดงสาธารณภัยในพื้นที่จังหวัดนครราชสีมา

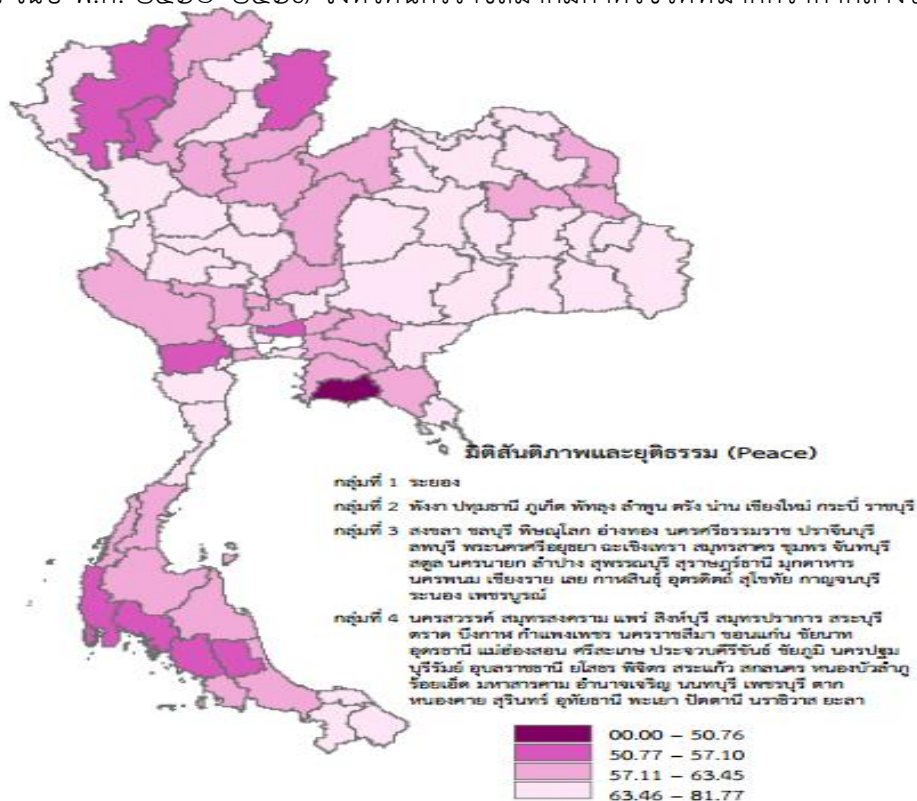
ที่	รายการ	ข้อมูล ปี พ.ศ.			
		๒๕๖๐	๒๕๖๑	๒๕๖๒	๒๕๖๓
๑	อุทกภัยและดินถล่ม				
	จำนวนครั้งที่เกิด (ครั้ง)	๑๒๖.๐๐	๒๘.๐๐	๘.๐๐	๑๓๕.๐๐
	พื้นที่ประสบภัย (อำเภอ)	๒๗.๐๐	๑๒.๐๐	๕.๐๐	๒๙.๐๐
	จำนวนครัวเรือนที่ประสบภัย (ครัวเรือน)	๕๓,๒๕๙.๐๐	๕,๐๗๗.๐๐	๕,๖๕๓.๐๐	๑๐๕,๓๕๖.๐๐
	เสียชีวิต (คน)	-	-	-	-
	บาดเจ็บ (คน)	-	-	-	-
	มูลค่าความเสียหาย (บาท)	๗๗,๗๘๔,๗๒๐.๐๐	๖,๖๕๓,๐๐๐.๐๐	๒๒๕,๐๐๐.๐๐	๖๔,๖๒๑,๔๘๐.๐๐
๒	ภัยแล้ง				
	จำนวนครั้งที่เกิด (ครั้ง)	๑.๐๐	๒๖.๐๐	๖๔.๐๐	๓๑.๐๐
	พื้นที่ประสบภัย (อำเภอ)	๑.๐๐	๒๒.๐๐	๒๙.๐๐	๑๔.๐๐
	จำนวนครัวเรือนที่ประสบภัย (ครัวเรือน)	๑๗๒.๐๐	๓๐,๗๖๙.๐๐	๔๗๓,๙๗๕.๐๐	๑๓๘,๖๘๘.๐๐
	พื้นที่เกิดความเสียหาย (ไร่)	๑,๙๐๒.๐๐	๙๐๐,๙๓๖.๓๔	๓,๔๐๐,๑๐๓.๐๐	๑๓๕,๘๘๔.๐๐
	มูลค่าความเสียหาย (บาท)		๔,๙๘๗,๘๗๒.๐๐	๒๔๕,๙๖๖,๐๙๖.๐๐	๑๐๐,๖๖๑,๗๐๙.๐๐

ที่	รายการ	ข้อมูล ปี พ.ศ.			
		๒๕๖๐	๒๕๖๑	๒๕๖๒	๒๕๖๓
๓	วาทภัย				
	จำนวนครั้งที่เกิด (ครั้ง)	๑๘๘.๐๐	๑๙๘.๐๐	๓๔๐.๐๐	๓๔๔.๐๐
	พื้นที่ประสบภัย (อำเภอ)	๓๒.๐๐	๓๑.๐๐	๒๘.๐๐	๓๒.๐๐
	จำนวนครัวเรือนที่ประสบภัย (ครัวเรือน)	๔,๑๔๙.๐๐	๒,๗๒๔.๐๐	๙,๔๕๐.๐๐	๗,๗๖๑.๐๐
	เสียชีวิต (คน)	-	-	-	-
	บาดเจ็บ (คน)	๒	-	-	-
	มูลค่าความเสียหาย (บาท)	๔,๗๙๑,๑๔๔.๐๐	๘๓๗,๖๑๒.๐๐	๗,๐๘๘,๐๒๒.๗๗	๖,๖๔๐,๒๙๑.๐๐
๔	อัคคีภัย				
	จำนวนครั้งที่เกิด (ครั้ง)	๖	๒	๔๐	๕๗
	พื้นที่ประสบภัย (อำเภอ)	๖	๒	๑๕	๒๒
	จำนวนครัวเรือนที่ประสบภัย (ครัวเรือน)	๑๐	๖	๙๙	๗๙
	เสียชีวิต (คน)	-	-	-	-
	บาดเจ็บ (คน)	-	-	-	-
	มูลค่าความเสียหาย (บาท)	๙๓๐,๐๐๐.๐๐	๒๐๐,๐๐๐.๐๐	๒๓,๐๒๕,๑๑๙.๑๔	๑๗,๔๐๔,๑๐๐.๐๐

ที่มา : สำนักงานป้องกันและบรรเทาสาธารณภัยจังหวัดนครราชสีมา ปี พ.ศ.๒๕๖๔

ตัวชี้วัดการพัฒนาระดับจังหวัดและกลุ่มจังหวัด (ด้านสันติภาพและยุติธรรม (Peace))

สำนักงานสภาพัฒนาการเศรษฐกิจและสังคมแห่งชาติ ได้จัดทำตัวชี้วัดการพัฒนาระดับจังหวัดและกลุ่มจังหวัด เพื่อให้จังหวัดมีข้อมูลตัวชี้วัดที่สะท้อนระดับการพัฒนาในพื้นที่และสอดคล้องกับเป้าหมายการพัฒนาที่ยั่งยืน (Sustainable Development Goal : SDGs) ในระดับประเทศ โดยในมิติด้านสันติภาพและยุติธรรม (Peace) ข้อมูล ณ สิ้นปี พ.ศ.๒๕๖๒ จังหวัดนครราชสีมา มีค่าตัวชี้วัดอยู่ที่ ๖๔.๕๒ มากกว่าค่ากลางของประเทศที่มีค่า ๖๓.๔๕ ผลต่างอยู่ที่ ๑.๐๗ จัดอยู่ในจังหวัดที่มีความเข้มแข็งและพร้อมขยายผลภายนอก ทั้งนี้ ในปี พ.ศ. ๒๕๖๐-๒๕๖๑ จังหวัดนครราชสีมาที่มีค่าตัวชี้วัดที่มากกว่าค่ากลางของประเทศเช่นกัน



ตารางที่ ๓๗ แสดงตัวชี้วัดการพัฒนาระดับจังหวัดและกลุ่มจังหวัด (ด้านสันติภาพและยุติธรรม (Peace))
จังหวัดนครราชสีมา

ตัวชี้วัด	ปี พ.ศ.๒๕๖๐		ปี พ.ศ.๒๕๖๑		ปี พ.ศ.๒๕๖๒	
	ค่ากลาง ประเทศ	จังหวัด นครราชสีมา	ค่ากลาง ประเทศ	จังหวัด นครราชสีมา	ค่ากลาง ประเทศ	จังหวัด นครราชสีมา
ด้านสันติภาพและยุติธรรม (Peace)	๖๒.๗๒	๖๕.๐๑	๖๒.๐๒	๖๕.๐๔	๖๓.๔๕	๖๔.๕๒
๑) การแจ้งความคดีชีวิต ร่างกาย เพศ และคดี ประทุษร้ายต่อทรัพย์สิน	๑๐๕.๒๘	๕๗.๙๗	๙๕.๖๗	๖๑.๑๐	๘๐.๘๖	๕๗.๐๔
๒) จำนวนของประชากรใน เรือนจำ	๔๔๖.๑๓	๖๔๑.๔๔	๕๐๘.๖๖	๖๖๕.๐๒	๕๐๒.๘๗	๖๓๒.๑๘
๓) จำนวนเจ้าหน้าที่ตำรวจ	๒๗๖.๘๓	๒๓๗.๑๑	๒๖๗.๙๘	๒๓๔.๘๑	๒๖๘.๐๕	๒๑๖.๗๗
๔) อัตราการฆ่าตัวตาย	๖.๑๖	๖.๙๒	๖.๓๙	๖.๑๗	๗.๐๘	๗.๖๖
๕) จำนวนผู้ถูกกักขังที่รอ การพิพากษาในสัดส่วนของ ประชากรในเรือนจำ	๑๙.๙๔	๑๑.๐๓	๑๗.๗๑	๑๑.๔๑	๑๖.๕๒	๙.๖๗

ที่มา : สำนักงานสภาพัฒนาการเศรษฐกิจและสังคมแห่งชาติ ปี พ.ศ.๒๕๖๔

๓) ด้านทรัพยากรธรรมชาติและสิ่งแวดล้อม

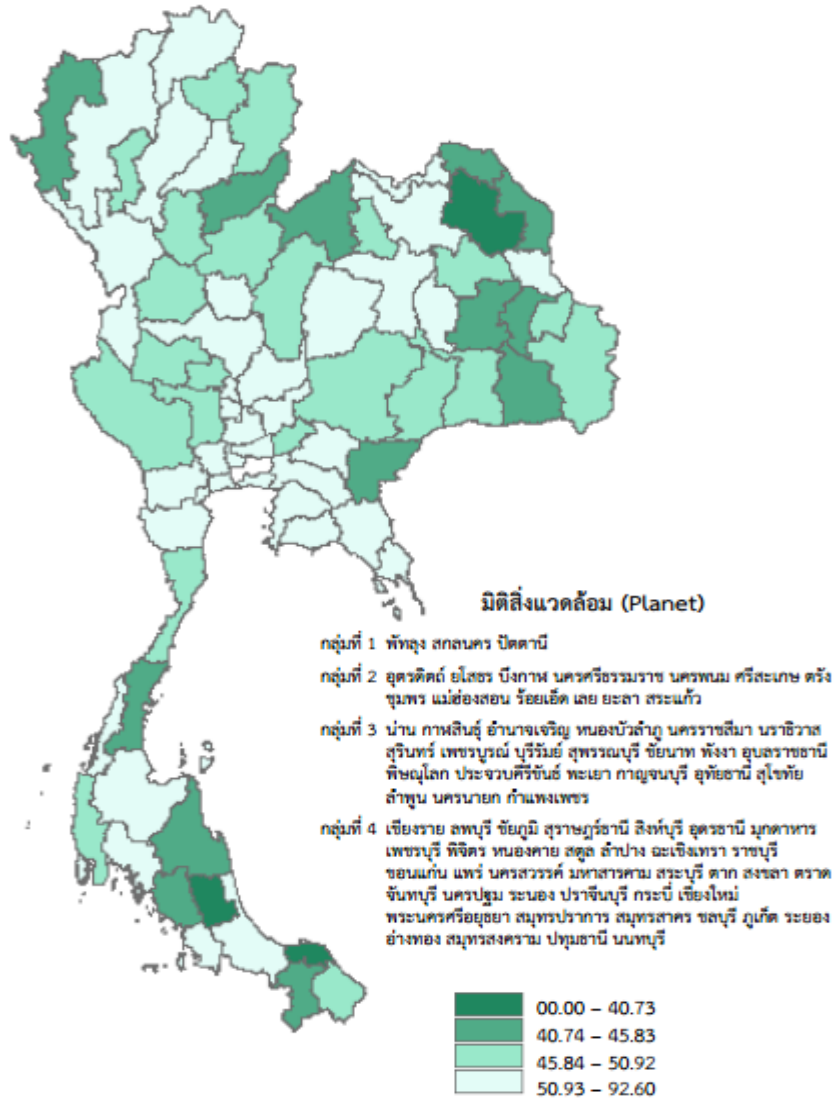
ตารางที่ ๘ แสดงพื้นที่ประเภท/จำนวนพื้นที่ป่า จังหวัดนครราชสีมา

พื้นที่ (ตร.กม.)	๒๕๕๙	๒๕๖๐	๒๕๖๑	๒๕๖๒
ป่าสงวนแห่งชาติ	๗,๗๘๒.๗๘	๗,๘๐๔.๕๙	๗,๘๐๔.๕๙	๗,๘๐๔.๕๙
อุทยานแห่งชาติ	๒,๒๖๐.๕๖	๒,๒๖๐.๕๖	๒,๒๖๐.๕๖	๒,๒๖๐.๕๖
วนอุทยาน	-	-	-	-
ป่าไม้ถาวรของชาติ	๑๗๐.๗๐	๑๗๐.๗๐	๑๗๐.๗๐	๑๗๐.๗๐
พื้นที่อนุรักษ์เพิ่มเติม	๒๑.๕๒	๒๑.๕๒	๒๑.๕๒	๒๑.๕๒
เขตรักษาพันธุ์สัตว์ป่า	-	-	-	-
เขตห้ามล่าสัตว์ป่า	๒๔๐.๓๒	๒๔๐.๓๒	๒๔๐.๓๒	๒๔๐.๓๒
รวม	๑๐,๔๗๕.๘๘	๑๐,๔๙๗.๖๙	๑๐,๔๙๗.๖๙	๑๐,๔๙๗.๖๙

ที่มา : ศูนย์สารสนเทศ สำนักแผนงานและสารสนเทศ กรมป่าไม้ พ.ศ. ๒๕๖๒

ตัวชี้วัดการพัฒนาระดับจังหวัดและกลุ่มจังหวัด (ด้านสิ่งแวดล้อม (Planet))

สำนักงานสภาพัฒนาการเศรษฐกิจและสังคมแห่งชาติ ได้จัดทำตัวชี้วัดการพัฒนาระดับจังหวัดและกลุ่มจังหวัด เพื่อให้จังหวัดมีข้อมูลตัวชี้วัดที่สะท้อนระดับการพัฒนาในพื้นที่และสอดคล้องกับเป้าหมายการพัฒนาที่ยั่งยืน (Sustainable Development Goal : SDGs) ในระดับประเทศ โดยในมิติด้านสิ่งแวดล้อม (Planet) ข้อมูล ณ สิ้นปี พ.ศ.๒๕๖๒ จังหวัดนครราชสีมา มีค่าตัวชี้วัดอยู่ที่ ๔๖.๖๔ น้อยกว่าค่ากลางของประเทศที่มีค่า ๕๐.๙๒ ผลต่างอยู่ที่ ๔.๒๘ จัดอยู่ในจังหวัดที่มีศักยภาพและพร้อมที่จะพัฒนา ทั้งนี้ ในปี พ.ศ. ๒๕๖๑ จังหวัดนครราชสีมาที่มีค่าตัวชี้วัดที่ต่ำกว่าค่ากลางของประเทศเช่นกัน



ตารางที่ ๓๙ แสดงตัวชี้วัดการพัฒนาระดับจังหวัดและกลุ่มจังหวัด (ด้านสิ่งแวดล้อม (Planet) จังหวัดนครราชสีมา

ตัวชี้วัด	ปี พ.ศ.๒๕๖๐		ปี พ.ศ.๒๕๖๑		ปี พ.ศ.๒๕๖๒	
	ค่ากลางประเทศ	จังหวัดนครราชสีมา	ค่ากลางประเทศ	จังหวัดนครราชสีมา	ค่ากลางประเทศ	จังหวัดนครราชสีมา
ด้านสิ่งแวดล้อม (Planet)	๕๑.๓๘	๕๑.๔๒	๕๑.๖๐	๕๐.๐๔	๕๐.๙๒	๔๖.๖๔
๑) อัตราการเปลี่ยนแปลงของพื้นที่ป่าไม้ในจังหวัด	๐.๑๒	๑.๐๑	๐.๔๒	๑.๕๔	๐.๑๐	๐.๓๔
๒) สัดส่วนปริมาณขยะที่กำจัดถูกต้องต่อปริมาณขยะที่เกิดขึ้น	๒๙.๔๖	๒๘.๘๐	๒๒.๔๖	๒๒.๕๐	๑๘.๘๐	๖.๖๐
๓) ร้อยละของครัวเรือนที่เข้าถึงน้ำประปา	๑๖.๔๔	๑๓.๙๗	๑๖.๕๓	๑๔.๑๙	๑๖.๘๑	๑๔.๔๖
๔) ร้อยละของประชาชนที่ประสบอุทกภัย	๐.๗๘	๐.๐๑	๐.๑๘	๐.๓๔	๑.๕๑	๐.๑๔
๕) ร้อยละของประชากรที่ประสบภัยแล้ง	๐.๐๐	๐.๐๐	๐.๐๐	๐.๐๐	๐.๐๐	๐.๐๐

ที่มา : สำนักงานสภาพัฒนาการเศรษฐกิจและสังคมแห่งชาติ ปี พ.ศ.๒๕๖๔

๑.๓) ประเด็นปัญหาและความต้องการเชิงพื้นที่

จังหวัดนครราชสีมาได้มอบหมายให้อำเภอทั้ง ๓๒ อำเภอ จัดการประชุมประชาคมเพื่อรับทราบข้อมูลสภาพปัญหา ความต้องการของพื้นที่ โดยใช้หลักการบริหารงานยุทธศาสตร์ “กลุ่มอำเภอ” เป็นรูปแบบใหม่ของการบริหารงานแบบบูรณาการของจังหวัด เพื่อให้มีความเหมาะสมมากขึ้นในรูปของการรวมกลุ่มอำเภอที่มีความสัมพันธ์เชื่อมโยงในด้านต่างๆเข้าด้วยกัน ซึ่งจะช่วยให้การวางกรอบการพัฒนาและการใช้ประโยชน์ทรัพยากรเป็นไปอย่างมีระบบและร่วมกันแก้ไขปัญหาระหว่างอำเภอได้อย่างมีประสิทธิภาพ โดยมีหลักเกณฑ์และแนวทางในการรวมกลุ่มอำเภอ ๓ ประการ คือ

๑) ยึดลักษณะเขตพื้นที่ที่มีเส้นทางคมนาคมและรอยต่อระหว่างอำเภอเชื่อมโยงถึงกัน
 ๒) มีศักยภาพในการขับเคลื่อนยุทธศาสตร์และทิศทางการพัฒนาอำเภอที่สอดคล้องเกื้อหนุนกัน
 ๓) มีความเกี่ยวเนื่องทางเศรษฐกิจ การผลิต การค้า และการลงทุนเพื่อมูลค่าเพิ่มและการได้เปรียบในการแข่งขันร่วมกัน รวมทั้งเป็นการแก้ไขปัญหาเร่งด่วนที่จำเป็นต้องอาศัยความร่วมมือกันระหว่างอำเภอ โดยแบ่งกลุ่มอำเภอออกเป็น ๖ กลุ่ม ดังนี้

- (๑) อำเภอเมืองนครราชสีมา* อำเภอสีคิ้ว อำเภอปากช่อง อำเภอสูงเนิน
อำเภอเฉลิมพระเกียรติ และอำเภอขามทะเลสอ
- (๒) อำเภอโชคชัย* อำเภอปักธงชัย อำเภอวังน้ำเขียว อำเภอครบุรี และอำเภอเสิงสาง
- (๓) อำเภอพิมาย* อำเภอชุมพวง อำเภอโนนแดง อำเภอประทาย อำเภอลำทะเมนชัย
และอำเภอเมืองยาง
- (๔) อำเภอจักราช* อำเภอโนนสูง อำเภอห้วยแถลง อำเภอหนองบุญมาก และ
อำเภอโนนไทย
- (๕) อำเภอด่านขุนทด* อำเภอเทพารักษ์ อำเภอพระทองคำ และอำเภอขามสะแกแสง
- (๖) อำเภอบัวใหญ่* อำเภอบัวลาย อำเภอแก้งสนามนาง อำเภอสีดา อำเภอบ้านเหลื่อม และ
อำเภอดง

รวมทั้งจัดประชุมประชาคมในแต่ละอำเภอด้วย เพื่อรับทราบสถานการณ์ปัญหา ความต้องการ และแนวทางการพัฒนาพื้นที่ โดยแบ่งเป็นด้านเศรษฐกิจ สังคม ทรัพยากรธรรมชาติและสิ่งแวดล้อม ความมั่นคง และการบริหารจัดการ สรุปผลดังนี้

(๑) ด้านเศรษฐกิจ

๑.๑ จัดหาแหล่งกักเก็บ และพัฒนาระบบส่งน้ำทั้งในเขตและนอกเขตชลประทานเพื่อการเกษตรกรรมให้เพียงพอทุกฤดูกาลในพื้นที่ ๓๒ อำเภอ

๑.๒ ก่อสร้าง/ซ่อมสร้าง/ปรับปรุงเส้นทางคมนาคมขนส่งทั้งใน และระหว่างหมู่บ้าน/ชุมชน ตำบล อำเภอ ให้สะดวกปลอดภัย และรวดเร็วในการขนส่งผลผลิตทางการเกษตร ให้ครอบคลุมพื้นที่ ๓๒ อำเภอ

๑.๓ เพิ่มขีดความสามารถในการแข่งขันให้กับประชาชน ในพื้นที่ ๓๒ อำเภอ

(๒) ด้านสังคม

๒.๑ แก้ไขปัญหาความยากจนและความเหลื่อมล้ำของรายได้ในพื้นที่ ๓๒ อำเภอ

๒.๒ จัดให้มีการรักษาความปลอดภัยในชีวิตและทรัพย์สินของประชาชนอย่างทั่วถึงในพื้นที่

๓๒ อำเภอ

๒.๓ การขยายผลโครงการอันเนื่องมาจากพระราชดำริ ในพื้นที่ ๓๒ อำเภอ

(๓) ด้านทรัพยากรธรรมชาติและสิ่งแวดล้อม

๓.๑ จัดให้มีการอนุรักษ์ ฟื้นฟู ป้องกัน และรักษาทรัพยากรธรรมชาติและสิ่งแวดล้อมอย่างทั่วถึงและจริงจัง ต่อเนื่องในพื้นที่ ๓๒ อำเภอ

๓.๒ จัดให้มีระบบการกำจัดขยะอย่างทั่วถึง มีประสิทธิภาพ ประสิทธิผล และเพียงพอในพื้นที่ ๓๒ อำเภอ

๓.๓ ลดการใช้พลังงานเชื้อเพลิงและพลังงานไฟฟ้า ในพื้นที่ ๓๒ อำเภอ

(๔) ด้านความมั่นคง

๔.๑ เสริมสร้างความมั่นคงเพื่อปกป้องสถาบันหลักของชาติในพื้นที่ ๓๒ อำเภอ

๔.๒ การป้องกันและปราบปรามปัญหายาเสพติด แรงงานต่างด้าว การค้ามนุษย์ การบุกรุกทำลายทรัพยากรธรรมชาติและสิ่งแวดล้อม การก่อการร้ายและอาชญากรรมข้ามชาติ การป้องกันภัยคุกคามรูปแบบใหม่ การป้องกันและแก้ไขปัญหาภัยพิบัติ การป้องกันและรักษาความสงบเรียบร้อยภายในจังหวัด การป้องกันและแก้ไขปัญหาสาธารณสุขภายในพื้นที่ ๓๒ อำเภอ

(๕) ด้านบริหารจัดการภาครัฐ

๕.๑ เพิ่มประสิทธิภาพการปฏิบัติราชการของข้าราชการ พนักงาน ลูกจ้าง ของรัฐเพื่อรองรับ MICE city, Smart city, Dry port และด้านอื่น ๆ เพื่อให้เกิดความพึงพอใจของประชาชน ในพื้นที่ ๓๒ อำเภอ

๕.๒ เพิ่มประสิทธิภาพการพัฒนางองค์กร รองรับ MICE city, Smart city, Dry port และด้านอื่นๆ เพื่อให้เกิดความพึงพอใจของประชาชนในพื้นที่ ๓๒ อำเภอ

๑.๔) ผลการพัฒนาและแก้ไขปัญหาจังหวัดนครราชสีมา ในช่วงที่ผ่านมา

ผลการพัฒนาและแก้ไขปัญหาของจังหวัดนครราชสีมา ในช่วงที่ผ่านมา
ระยะ ๕ ปี (พ.ศ.๒๕๖๑ – ๒๕๖๕) ตามประเด็นการพัฒนาจังหวัด

(๑) เป้าหมายการพัฒนาจังหวัดนครราชสีมา (พ.ศ.๒๕๖๑- ๒๕๖๕)

“ศูนย์กลางโครงข่ายคมนาคมและการท่องเที่ยวของภูมิภาคนวัตกรรมการเกษตรและอุตสาหกรรม
สังคมคุณภาพสูง”

(๒) ตัวชี้วัดความสำเร็จตามเป้าหมายการพัฒนาของจังหวัดนครราชสีมา

๑) มูลค่าผลิตภัณฑ์มวลรวมจังหวัด (Gross Provincial Product: GPP) เพิ่มขึ้นไม่น้อยกว่า
ร้อยละ ๔

๒) ประชาชนมีรายได้ต่อหัวต่อปี (GPP per capita) เพิ่มขึ้นไม่น้อยกว่าร้อยละ ๔

๓) รายได้จากการท่องเที่ยวในจังหวัดเพิ่มขึ้น ร้อยละ ๕

๔) ร้อยละของประชากร ที่อยู่ใต้เส้นความยากจนลดลง (%)

๕) ค่าดัชนีความสุขของประชากรในจังหวัดเพิ่มขึ้น

๖) ร้อยละความพึงพอใจของประชาชนต่อประสิทธิภาพการบริหารจัดการภาครัฐ

๓) ประเด็นการพัฒนาจังหวัดนครราชสีมา

๑) สร้างเสริมระบบโครงสร้างพื้นฐานเชื่อมโยงต่อโครงข่ายคมนาคมแห่งอนาคต เพื่อเพิ่มขีด
ความสามารถการค้า การลงทุนและเศรษฐกิจ

๒) ยกระดับการท่องเที่ยว ที่หลากหลายเชื่อมต่อภาคและภูมิภาค

๓) พัฒนานวัตกรรมการผลิต การแปรรูปสินค้าเกษตรปลอดภัยและอุตสาหกรรมเชิงนิเวศ

๔) เสริมสร้างความมั่นคงในการพัฒนาคน และชุมชนอย่างมีคุณภาพตามหลักปรัชญา

เศรษฐกิจพอเพียง

๕) ยกระดับบริหารจัดการทรัพยากรธรรมชาติและสิ่งแวดล้อมให้เกิดสมดุลและยั่งยืน

๖) ยกระดับการบริหารจัดการภาครัฐรองรับการพัฒนาเมืองและสังคมคุณภาพสูง (SMART

City/ MICE City/ Art City / Safe City)

๔) ผลสัมฤทธิ์ของแผนพัฒนาจังหวัดนครราชสีมา ระยะ ๕ ปี (พ.ศ.๒๕๖๑ – ๒๕๖๕) ที่ผ่านมา ตามประเด็นการพัฒนา

๔.๑ ประเด็นการพัฒนาจังหวัดนครราชสีมาที่ ๑ สร้างเสริมระบบโครงสร้างพื้นฐาน เชื่อมโยงต่อโครงข่ายคมนาคมแห่งอนาคต และเพิ่มขีดความสามารถการค้า การลงทุนและเศรษฐกิจ

ตัวชี้วัด	ผลการดำเนินงาน	สรุปผลสัมฤทธิ์
๑. ร้อยละรายได้เฉลี่ยของประชากรในจังหวัดเพิ่มขึ้น (%)	จังหวัดนครราชสีมา ได้ดำเนินโครงการเพิ่มประสิทธิภาพการคมนาคมขนส่ง และการบริหารจัดการ ประกอบด้วย กิจกรรมหลักที่ ๑ ก่อสร้าง ซ่อมแซม ปรับปรุงพัฒนา ยกระดับเส้นทางคมนาคมขนส่ง และการบริหารจัดการ (โลจิสติกส์) กิจกรรมหลักที่ ๒	พิจารณาจากรายได้ผลิตภัณฑ์มวลรวมของจังหวัดนครราชสีมาต่อคนต่อปี พบว่า ในปี พ.ศ.๒๕๖๐ มีมูลค่าเฉลี่ยเท่ากับ ๑๑๐,๐๕๐ บาท/คน/ปี และในปี พ.ศ.๒๕๖๑ มีมูลค่าเท่ากับ ๑๑๗,๕๑๗ บาท/คน/ปี ซึ่งเพิ่มขึ้น ๗,๔๖๗ บาท/คน/ปี จึงสรุปได้ว่ารายได้เฉลี่ยของประชากรในจังหวัดเพิ่มขึ้นร้อยละ ๖.๗๘ ทั้งนี้ ข้อมูลในปี พ.ศ. ๒๕๖๓ – ๒๕๖๕ ยังไม่มีการจัดเก็บ จึงพิจารณาได้เฉพาะข้อมูลในปี พ.ศ.๒๕๖๐ – ๒๕๖๑ เท่านั้น
๒. ร้อยละของผลิตภัณฑ์มวลรวมจังหวัดเพิ่มขึ้น (%)	พัฒนาเขตเศรษฐกิจพิเศษนครราชสีมาท่าเรือปากนครราชสีมา (KORAT Dry Port) และศูนย์กระจายสินค้า (ICD) กิจกรรมหลักที่ ๓	พิจารณาจากรายได้ผลิตภัณฑ์มวลรวมของจังหวัดนครราชสีมา พบว่า ในปี พ.ศ. ๒๕๖๐ มีมูลค่าเท่ากับ ๒๗๖,๘๗๓ ล้านบาท และในปี พ.ศ.๒๕๖๑ มีมูลค่าเท่ากับ ๒๙๕,๕๑๑ ล้านบาท ซึ่งเพิ่มขึ้นจากปีก่อน ๑๘,๖๓๘ ล้านบาท จึงสรุปได้ว่า ผลิตภัณฑ์มวลรวมของจังหวัดนครราชสีมา เพิ่มขึ้นร้อยละ ๖.๗๓
๓. อัตราค่าขนส่งและกระจายสินค้าลดลง (%)	สร้างโอกาสและพัฒนาฝีมือให้กับผู้อยู่ในวัยแรงงานและผู้ประกอบการ	ในพื้นที่จังหวัดนครราชสีมา ยังไม่มีความสามารถพิจารณาผลสัมฤทธิ์ ดังกล่าวได้
๔. เวลาที่ประหยัดได้จากการเดินทางบนระบบทาง (หน่วย : นาที)		ในพื้นที่จังหวัดนครราชสีมา ยังไม่มีความสามารถพิจารณาผลสัมฤทธิ์ ดังกล่าวได้
๕. คะแนนคุณภาพของโครงสร้างพื้นฐานทางถนนของประเทศไทย โดย World Economic Forum (หน่วย : คะแนน (๑-๗))		ในพื้นที่จังหวัดนครราชสีมา ยังไม่มีความสามารถพิจารณาผลสัมฤทธิ์ ดังกล่าวได้

๔.๒ ประเด็นการพัฒนาจังหวัดนครราชสีมาที่ ๒ ยกระดับการท่องเที่ยวที่หลากหลายเชื่อมต่อกภาค และภูมิภาค

ตัวชี้วัด	ผลการดำเนินงาน	สรุปผลสัมฤทธิ์
๑. จำนวนนักท่องเที่ยวเพิ่มขึ้นร้อยละ ๕	จังหวัดนครราชสีมา ได้ดำเนินโครงการพัฒนาศักยภาพการท่องเที่ยวและกีฬา ประกอบด้วย กิจกรรมหลักที่ ๑ การพัฒนาแหล่งท่องเที่ยว สนามกีฬา รวมทั้งกิจกรรมการท่องเที่ยว และกีฬา กิจกรรมหลักที่ ๒ การพัฒนาระบบบริหารจัดการการท่องเที่ยว กีฬา	พิจารณาจาก จำนวนนักท่องเที่ยว (ผู้เยี่ยมเยือนชาวไทย) ในปี พ.ศ.๒๕๖๐ มีจำนวน ๙,๑๒๗,๙๑๙ คน และค่าเฉลี่ยระหว่างปี พ.ศ.๒๕๖๑ – ๒๕๖๓ มีจำนวน ๘,๓๓๓,๓๔๗ คน ซึ่งลดลงจากปี พ.ศ.๒๕๖๐ จำนวน ๗๙๔,๕๗๑ คน ทำให้จำนวนนักท่องเที่ยวไม่สามารถเพิ่มขึ้นได้ถึงร้อยละ ๕ ตามค่าเป้าหมาย ทั้งนี้ เป็นผลมาจากสถานการณ์การแพร่ระบาดของโรคติดเชื้อไวรัสโคโรนา – ๒๐๑๙ (โควิด-๑๙) ทั้งนี้ ข้อมูลในปี พ.ศ. ๒๕๖๔ – ๒๕๖๕ ยังไม่มีการจัดเก็บ จึงพิจารณาได้เพียงข้อมูลในปี พ.ศ.๒๕๖๑ – ๒๕๖๓ เท่านั้น
๒. รายได้จากการท่องเที่ยวเพิ่มขึ้นร้อยละ ๕	และเครือข่าย กิจกรรมหลักที่ ๓ การส่งเสริมและพัฒนาสินค้าและบริการ ด้านการท่องเที่ยว กีฬา และเครือข่าย กิจกรรมหลัก ๔ การพัฒนาการตลาดและประชาสัมพันธ์การท่องเที่ยว กีฬา และเครือข่าย กิจกรรมหลักที่ ๕ บริหารจัดการอุทยานธรณีโคราชสู่อุทยานธรณีโลกยูเนสโก	พิจารณาจาก รายได้จากการท่องเที่ยวของจังหวัดนครราชสีมา ในปี พ.ศ.๒๕๖๐ มีมูลค่า ๑๑,๗๔๙.๗๒ ล้านบาท และค่าเฉลี่ยระหว่างปี พ.ศ.๒๕๖๑ – ๒๕๖๓ มีมูลค่า ๒๐,๕๘๖.๔๒ ล้านบาท ทำให้รายได้จากการท่องเที่ยวไม่สามารถเพิ่มขึ้นได้ถึงร้อยละ ๕ ตามค่าเป้าหมาย ทั้งนี้ เป็นผลมาจากสถานการณ์การแพร่ระบาดของโรคติดเชื้อไวรัสโคโรนา – ๒๐๑๙ (โควิด-๑๙) ทั้งนี้ ข้อมูลในปี พ.ศ. ๒๕๖๔ – ๒๕๖๕ ยังไม่มีการจัดเก็บ จึงพิจารณาได้เพียงข้อมูลในปี พ.ศ.๒๕๖๑ – ๒๕๖๓ เท่านั้น
๓. ได้รับการประกาศเป็นเมืองมรดกยูเนสโก	จังหวัดนครราชสีมา ได้เสนอตัวเพื่อขอรับการประกาศเป็นเมืองมรดกยูเนสโก แล้ว ปัจจุบันยังอยู่ระหว่างการเตรียมความพร้อม กำหนดการตรวจของคณะกรรมการจากยูเนสโก ที่ประกาศเลื่อนการตรวจออกไป เนื่องจากสถานการณ์การแพร่ระบาดของโรคติดเชื้อไวรัสโคโรนา – ๒๐๑๙ (โควิด-๑๙)	ยังไม่มีผลสัมฤทธิ์ เนื่องจากจังหวัดรอการตรวจประเมินจากคณะกรรมการจากยูเนสโก เลื่อนการตรวจออกไป เนื่องจากสถานการณ์การแพร่ระบาดของโรคติดเชื้อไวรัสโคโรนา – ๒๐๑๙ (โควิด-๑๙)

๔.๓ ประเด็นการพัฒนาจังหวัดนครราชสีมาที่ ๓ พัฒนานวัตกรรมการผลิต การแปรรูปสินค้า
เกษตรปลอดภัยและอุตสาหกรรมเชิงนิเวศ

ตัวชี้วัด	ผลการดำเนินงาน	สรุปผลสัมฤทธิ์
๑. อัตราการเปลี่ยนแปลงของรายได้เฉลี่ยของครัวเรือนในจังหวัดนครราชสีมาเพิ่มขึ้นไม่น้อยกว่า ๑๐ % ภายในระยะเวลา ๕ ปี	<p>จังหวัดนครราชสีมาได้ดำเนินโครงการเพิ่มประสิทธิภาพการเกษตร และอุตสาหกรรมปลอดภัย Food Valley ประกอบด้วย</p> <p>กิจกรรมหลักที่ ๑ ส่งเสริมการรวมกลุ่มอุตสาหกรรมเชิงนิเวศจังหวัดนครราชสีมา</p> <p>กิจกรรมหลักที่ ๒ การพัฒนานวัตกรรมและเชื่อมโยงเครือข่ายการผลิตผ้าไหมและผลิตภัณฑ์จากไหมสู่สากล</p> <p>กิจกรรมหลักที่ ๓ การบริหารจัดการน้ำ สิ่งก่อสร้างแหล่งกักเก็บน้ำ รวมทั้งระบบผันน้ำ/ส่งน้ำ ทางและสะพานข้ามลำน้ำและสิ่งก่อสร้างอื่น ๆ ที่เกี่ยวเนื่องกับการอุปโภค บริโภค และการเกษตร</p>	<p>พิจารณาจากรายได้เฉลี่ยของครัวเรือนในจังหวัด ในปี พ.ศ. ๒๕๖๐ ที่มีมูลค่า ๒๔,๔๒๙ บาท/ครัวเรือน และค่าเฉลี่ยระหว่างปี พ.ศ.๒๕๖๒ มีมูลค่า ๒๕,๗๓๖ บาท/ครัวเรือน ซึ่งสูงกว่าในปีก่อน คิดเป็นร้อยละ ๕.๓๕ จึงถือว่า อัตราการเปลี่ยนแปลงของรายได้ของครัวเรือนเพิ่มร้อยละของประชากรที่อยู่ใต้เส้นความยากจนเพิ่มขึ้น ไม่ถึงร้อยละ ๑๐ ทั้งนี้ ข้อมูลในปี พ.ศ. ๒๕๖๑ และ พ.ศ.๒๕๖๓ - ๒๕๖๕ ยังไม่มีข้อมูล จึงพิจารณาได้เพียงข้อมูลในปี พ.ศ.๒๕๖๒ เท่านั้น</p>
๒. ความมั่นคงทางเกษตรและอาหารของจังหวัดนครราชสีมาติดอันดับ ๑ ใน ๑๐ ของประเทศภายในระยะเวลา ๕ ปี	<p>กิจกรรมหลักที่ ๔ การส่งเสริมพัฒนาคุณภาพ เพิ่มผลผลิตมูลค่าสินค้าเกษตรและสินค้าจากสิ่งปฏิกูลทางภูมิศาสตร์เพื่อการพัฒนาที่ยั่งยืน</p> <p>กิจกรรมหลักที่ ๕ การพัฒนา</p>	<p>ในพื้นที่จังหวัดนครราชสีมา ยังไม่มีส่วนราชการ หน่วยงานใด จัดเก็บข้อมูลดังกล่าว จึงไม่สามารถพิจารณาผลสัมฤทธิ์ดังกล่าวได้</p>
๓. ยกระดับคุณภาพชีวิตที่ดีในด้านเกษตร อาหารปลอดภัย และผลิตภัณฑ์แปรรูป ไม่น้อยกว่า ๑,๐๐๐ คนต่อปี	<p>ศักยภาพบุคลากรของรัฐ เกษตรกรประชาชนผู้อยู่ในวัยแรงงานผู้ประกอบการ และเกษตรกรรุ่นใหม่สู่ภาคเกษตรตามหลักเศรษฐกิจพอเพียง ภูมิปัญญาชาวบ้าน หลักวิชาการ เทคโนโลยี</p>	<p>ในพื้นที่จังหวัดนครราชสีมา ยังไม่มีส่วนราชการ หน่วยงานใด จัดเก็บข้อมูลดังกล่าว จึงไม่สามารถพิจารณาผลสัมฤทธิ์ดังกล่าวได้</p>
๔. จำนวนครัวเรือนได้รับการส่งเสริมอาชีพในพื้นที่เพิ่มขึ้น ไม่น้อยกว่า ๑,๐๐๐ ครัวเรือนต่อปี	<p>นวัตกรรม ในยุคดิจิทัล</p> <p>กิจกรรมหลักที่ ๖ การแปรรูปผลผลิตการเกษตรและสร้างมูลค่าเพิ่ม ด้วยเทคโนโลยีและนวัตกรรมเพื่อยกระดับสินค้าเกษตรสู่สากล</p> <p>กิจกรรมหลักที่ ๗ การต่อยอดผลผลิตทางการเกษตร พลังงาน และของเสียสู่ผลิตภัณฑ์ชีวภาพและผลิตภัณฑ์แปรรูปเพื่อเข้าสู่ BCG Economy</p>	<p>ในพื้นที่จังหวัดนครราชสีมา ยังไม่มีส่วนราชการ หน่วยงานใด จัดเก็บข้อมูลดังกล่าว จึงไม่สามารถพิจารณาผลสัมฤทธิ์ดังกล่าวได้</p>

ตัวชี้วัด	ผลการดำเนินงาน	สรุปผลสัมฤทธิ์
<p>๕. เครือข่ายพันธมิตรต่างประเทศ BCG ของจังหวัดนครราชสีมา ได้แก่ ประเทศจีน ลาว พม่า เขมร และเวียดนาม เพื่อส่งออกสินค้าเกษตรและผลิตภัณฑ์แปรรูปท้องถิ่น</p>	<p>กิจกรรมหลักที่ ๘ การยกระดับมาตรฐานสินค้าเกษตร สู่มาตรฐานเกษตรอินทรีย์ และอาหารปลอดภัย</p> <p>กิจกรรมหลักที่ ๙ การพัฒนาวิสาหกิจเพื่อสังคมด้านเกษตรอาหาร และอื่นๆ</p>	<p>ในพื้นที่จังหวัดนครราชสีมา ยังไม่มีส่วนราชการ หน่วยงานใด จัดเก็บข้อมูลดังกล่าว จึงไม่สามารถพิจารณาผลสัมฤทธิ์ดังกล่าวได้</p>
<p>๖. มูลค่าเพิ่มของเศรษฐกิจและอุตสาหกรรมเป้าหมาย ไม่น้อยกว่าร้อยละ ๕</p>		<p>พิจารณาจาก รายได้ผลิตภัณฑ์มวลรวมของจังหวัดนครราชสีมา พบว่า ในปี พ.ศ. ๒๕๖๐ มีมูลค่าเท่ากับ ๒๗๖,๘๗๓ ล้านบาท และในปี พ.ศ.๒๕๖๑ มีมูลค่าเท่ากับ ๒๙๕,๕๑๑ ล้านบาท ซึ่งเพิ่มขึ้นจากปีก่อน ๑๘,๖๓๘ ล้านบาท จึงสรุปได้ว่า ผลิตภัณฑ์มวลรวมของจังหวัดนครราชสีมา เพิ่มขึ้นร้อยละ ๖.๗๓</p>

๔.๔ ประเด็นการพัฒนาจังหวัดนครราชสีมาที่ ๔ เสริมสร้างความมั่นคงในการพัฒนาคน และชุมชน
อย่างมีคุณภาพตามหลักปรัชญาเศรษฐกิจพอเพียง

ตัวชี้วัด	ผลการดำเนินงาน	สรุปผลสัมฤทธิ์
๑. ร้อยละของประชากร ที่อยู่ใต้เส้นความยากจน (%)	จังหวัดนครราชสีมาได้ ดำเนินโครงการเสริมสร้างความ มั่นคงในการพัฒนาคน และ ชุมชนอย่างมีคุณภาพตามหลัก ปรัชญา เศรษฐกิจพอเพียง ประกอบด้วย กิจกรรมหลักที่ ๑ ส่งเสริม และพัฒนาการดูแลสุขภาพ การรักษาผู้ป่วย ทุกช่วงวัย	พิจารณาจาก ข้อมูลร้อยละของประชากร ที่อยู่ใต้เส้นความยากจนในพื้นที่จังหวัด นครราชสีมา ในปี พ.ศ. ๒๕๖๐ อยู่ที่ ๑๓.๕๘ และในปี พ.ศ.๒๕๖๑ อยู่ที่ ๑๕.๐๘ ซึ่งมี ระดับสูงกว่าในปีก่อน จึงถือว่า ร้อยละของ ประชากรที่อยู่ใต้เส้นความยากจนเพิ่มขึ้น ทั้งนี้ ในปี พ.ศ. ๒๕๖๒ - ๒๕๖๕ ยังไม่มี ข้อมูล จึงพิจารณาได้เพียงข้อมูลในปี พ.ศ. ๒๕๖๑ เท่านั้น
๒. อัตราส่วนแพทย์ต่อ ประชากร (แพทย์/คน) (ปี ๒๕๖๐ แพทย์๑,๑๒๖ คน ประชากร ๒,๖๓๙,๒๖๖คน)	ด้วยองค์ความรู้ และเทคโนโลยี กิจกรรมหลักที่ ๒ ส่งเสริม และพัฒนาการ ศึกษาทุกช่วงวัย ด้วยองค์ความรู้ เทคโนโลยี หรือนวัตกรรม กิจกรรมหลักที่ ๓ ส่งเสริม และพัฒนาด้านศาสนา วัฒนธรรม และประเพณี กิจกรรมหลักที่ ๔ ส่งเสริม และพัฒนาการให้บริการของ ภาครัฐ ด้วยองค์ความรู้ เทคโนโลยี หรือนวัตกรรม	พิจารณาจาก ข้อมูลในปี พ.ศ.๒๕๖๐ แพทย์ในโรงพยาบาลรัฐ มีจำนวน ๑,๑๒๖ คน และประชากรมีจำนวน ๒,๖๓๙,๒๖๖ คน คิดเป็นอัตรา ๑/๑,๕๒๕ และในปี พ.ศ. ๒๕๖๑ - ๒๕๖๓ มีจำนวนแพทย์เฉลี่ย ๑,๔๕๖ คน มีจำนวนประชากรเฉลี่ย ๒,๖๔๗,๖๖๔ คน คิดเป็นอัตราส่วนแพทย์ต่อ ประชากร ๑/๑,๘๑๘ คน จึงถือว่า อัตราส่วน แพทย์ต่อประชากร เพิ่มขึ้น ทั้งนี้ ในปี พ.ศ. ๒๕๖๓ - ๒๕๖๕ ยังไม่มี ข้อมูล จึงพิจารณาได้เพียงข้อมูลในปี พ.ศ. ๒๕๖๑-๒๕๖๒ เท่านั้น
๓ .ประชาชนนักศึกษา และบุคลากรด้านดิจิทัล ได้รับความรู้และประโยชน์ จากเทคโนโลยีดิจิทัล (คน)	กิจกรรมหลักที่ ๕ การ ส่งเสริมหลักเศรษฐกิจพอเพียง สู่การพัฒนาที่ยั่งยืน กิจกรรมหลักที่ ๖ การสร้าง	ในพื้นที่จังหวัดนครราชสีมา ยังไม่มีส่วน ราชการ หน่วยงานใด จัดเก็บข้อมูลดังกล่าว จึงไม่สามารถพิจารณาผลสัมฤทธิ์ ดังกล่าวได้
๔. จำนวนปีการศึกษา เฉลี่ยประชากรไทยอายุ ๑๕ - ๕๙ ปี (ปี)	ความรู้ความเข้าใจ การ ประชาสัมพันธ์/การเผยแพร่/ การเทิดทูนและธำรงไว้ซึ่ง สถาบันหลักของชาติ ศาสนา และพระมหากษัตริย์ กิจกรรมหลักที่ ๗ การพัฒนา อาชีพ ตามแนวทางโครงการอัน เนื่องมาจากพระราชดำริ และ การเรียนรู้หลักการทำงาน	พิจารณาจาก ข้อมูลในปี พ.ศ.๒๕๖๐ จำนวนปีการศึกษาเฉลี่ยของประชากร อายุ ๑๕ - ๕๙ ปี อยู่ที่ ๗.๙๘ ปี และในปี พ.ศ. ๒๕๖๑ - ๒๕๖๓ มีค่าเฉลี่ย ๗.๗๙ ปี จึงถือว่า จำนวนปีการศึกษาเฉลี่ยของประชากร อายุ ๑๕ - ๕๙ ปี ลดลง ทั้งนี้ ในปี พ.ศ. ๒๕๖๓ - ๒๕๖๕ ยังไม่มี ข้อมูล จึงพิจารณาได้เพียงข้อมูลในปี พ.ศ. ๒๕๖๑-๒๕๖๒ เท่านั้น

ตัวชี้วัด	ผลการดำเนินงาน	สรุปผลสัมฤทธิ์
๕. ค่าเฉลี่ยคะแนน O-net ม.๓ (คะแนน)	<p>กิจกรรมหลักที่ ๘ การสร้างระบบเครือข่ายในภาครัฐและภาคประชาชน</p> <p>กิจกรรมหลักที่ ๙ การจัดระบบการป้องกันปราบปรามผู้กระทำความผิด และการสร้างเครือข่ายด้านการรักษาความปลอดภัย และการช่วยเหลือประชาชน</p> <p>กิจกรรมหลักที่ ๑๐ เสริมสร้างความมั่นคงและความปลอดภัยในชีวิตและทรัพย์สินของประชาชน</p>	<p>ในปี พ.ศ.๒๕๖๑ – ๒๕๖๕ พื้นที่จังหวัดนครราชสีมา ยังไม่มีการจัดเก็บข้อมูลดังกล่าว จึงไม่สามารถพิจารณาผลสัมฤทธิ์ดังกล่าวได้</p>
๖. จำนวนตำบลที่เข้าร่วมกิจกรรมเสริมสร้างความรู้ความเข้าใจถึงความสำคัญของสถาบันหลักของชาติ (ตำบล)	<p>กิจกรรมหลักที่ ๑๐ เสริมสร้างความมั่นคงและความปลอดภัยในชีวิตและทรัพย์สินของประชาชน</p>	<p>พิจารณาจาก ข้อมูลจำนวนเป้าหมายตำบลที่เข้าร่วมกิจกรรมเสริมสร้างความรู้ความเข้าใจถึงความสำคัญของสถาบันหลักของชาติ จำนวน ๑๐๕ ตำบล แต่ระหว่างปี พ.ศ.๒๕๖๑ – ๒๕๖๔ ดำเนินการไปแล้ว จำนวน ๘๐ ตำบล จึงยังไม่สามารถดำเนินการให้เกิดผลสัมฤทธิ์ ทั้ง ๑๐๕ ตำบล เนื่องจากได้รับการจัดสรรงบประมาณ น้อยกว่าเป้าหมายที่กำหนดไว้</p>

๔.๕ ประเด็นการพัฒนาจังหวัดนครราชสีมาที่ ๕ ยกระดับบริหารจัดการทรัพยากรธรรมชาติและสิ่งแวดล้อมให้เกิดสมดุลและยั่งยืน

ตัวชี้วัด	ผลการดำเนินงาน	สรุปผลสัมฤทธิ์
๑. อัตราการเปลี่ยนแปลงของพื้นที่ป่าไม้ในจังหวัด (จำนวน ๖,๕๖๐,๙๘๔.๕๐ ไร่)	จังหวัดนครราชสีมาได้ดำเนินโครงการบริหารจัดการทรัพยากรธรรมชาติและสิ่งแวดล้อม กิจกรรมหลักที่ ๑ การอนุรักษ์ฟื้นฟู ทรัพยากร ธรรมชาติ สิ่งแวดล้อม ทรัพยากรป่าไม้ และสัตว์ป่า	พิจารณาจาก ข้อมูลจำนวนพื้นที่ป่าไม้ ในปี พ.ศ.๒๕๖๐ มีจำนวน ๖,๕๖๐,๙๘๔.๕๐ ไร่ และระหว่างปี พ.ศ.๒๕๖๑ - ๒๕๖๓ พื้นที่ป่าไม้ยังคงไม่มีการเปลี่ยนแปลง เนื่องจากได้ดำเนินการป้องกันและปราบปรามการบุกรุกพื้นที่ป่าไม้อย่างจริงจังและต่อเนื่อง ถือเป็นผลสัมฤทธิ์ในการไม่ทำให้พื้นที่ป่าไม้ไม่ลดลง
๒. สัดส่วนปริมาณการใช้น้ำมันเชื้อเพลิงเพื่อยานพาหนะต่อประชากร (ลิตร/คน)	กิจกรรมหลักที่ ๒ การบริหารจัดการน้ำในเขตและนอกเขตชลประทาน กิจกรรมหลักที่ ๓ การบริหารจัดการขยะ กิจกรรมหลักที่ ๔ การรณรงค์ประหยัดพลังงาน และส่งเสริมการใช้พลังงานสะอาด	พิจารณาจาก ข้อมูลสัดส่วนปริมาณการใช้น้ำมันเชื้อเพลิงเพื่อยานพาหนะต่อประชากร (ลิตร/คน) ในปี พ.ศ.๒๕๖๐ มีสัดส่วน ๔๔๑ ลิตร/คน และระหว่างปี พ.ศ.๒๕๖๑ - ๒๕๖๓ มีสัดส่วนเฉลี่ย ๔๔๙.๖๖ ลิตร/คน/ปี จึงมีสัดส่วนปริมาณการใช้น้ำมันเชื้อเพลิงเพื่อยานพาหนะต่อประชากรเพิ่มขึ้น ถือว่า ไม่มีผลสัมฤทธิ์
๓. สัดส่วนปริมาณการใช้ไฟฟ้าภาคครัวเรือนต่อประชากร (ล้านกิโลวัตต์/คน/ปี)	กิจกรรมหลักที่ ๕ การมีส่วนร่วมในการจัดการน้ำเสีย และส่งเสริมพัฒนา พื้นที่ ลำน้ำ คู คลอง สาธารณะ กิจกรรมหลักที่ ๖ พัฒนาการเรียนรู้ในการรักษาธรรมชาติ สิ่งแวดล้อม สร้างความสมดุลและยั่งยืน	พิจารณาจาก ข้อมูลสัดส่วนปริมาณการใช้ไฟฟ้าภาคครัวเรือนต่อประชากร (ล้านกิโลวัตต์/คน/ปี) ในปี พ.ศ.๒๕๖๐ มีสัดส่วน ๔๙๗ กิโลวัตต์/คน/ปี และระหว่างปี พ.ศ. ๒๕๖๑ - ๒๕๖๒ มีสัดส่วนเฉลี่ย ๕๓๕ กิโลวัตต์/คน/ปี จึงมีสัดส่วนปริมาณการใช้ไฟฟ้าภาคครัวเรือนต่อประชากรเพิ่มขึ้น ถือว่า ไม่มีผลสัมฤทธิ์
๔. สัดส่วนปริมาณการใช้ไฟฟ้าในภาคที่ไม่ใช่ครัวเรือนต่อ GPP (กิโลวัตต์-ชั่วโมง/ล้านบาท)		พิจารณาจาก ข้อมูลสัดส่วนปริมาณการใช้ไฟฟ้าภาคที่ไม่ใช่ภาคครัวเรือนต่อ GPP (ล้านกิโลวัตต์/คน/ปี) ในปี พ.ศ.๒๕๖๐ มีสัดส่วน ๑๖,๑๑๘ กิโลวัตต์/คน/ปี และระหว่างปี พ.ศ. ๒๕๖๑ - ๒๕๖๒ มีสัดส่วนเฉลี่ย ๑๕,๖๓๘.๐๔ กิโลวัตต์/คน/ปี ถือว่า มีสัดส่วนปริมาณการใช้ไฟฟ้าภาคที่ไม่ใช่ภาคครัวเรือนต่อ GPP ลดลง ถือว่า มีผลสัมฤทธิ์

๓.๖ ประเด็นการพัฒนาจังหวัดนครราชสีมาที่ ๖ ยุทธศาสตร์การบริหารจัดการภาครัฐรองรับ
การพัฒนาเมืองและสังคมคุณภาพสูง (SMART City/ MICE City/ Art City / Safe City)

ตัวชี้วัด	ผลการดำเนินงาน	สรุปผลสัมฤทธิ์
๑. ร้อยละของ ครัวเรือนที่ เข้าถึงไฟฟ้า (%)	จังหวัดนครราชสีมาได้ดำเนิน โครงการเพิ่มประสิทธิภาพการ บริหารจัดการภาครัฐการพัฒนา โครงสร้างเมืองคุณภาพสูง และ กำลังคนทุกภาคส่วน	พิจารณาจาก ข้อมูลครัวเรือนที่เข้าถึงไฟฟ้า ในปี พ.ศ.๒๕๖๐ มีจำนวน ๘๓๕,๐๗๗ ครัวเรือน และระหว่าง ปี พ.ศ.๒๕๖๑ – ๒๕๖๓ มีจำนวนเฉลี่ย ๘๗๐,๓๖๗ ราย จึงมีจำนวนครัวเรือนที่เข้าถึงไฟฟ้าเพิ่มขึ้น ร้อยละ ๔.๒๒ ถือว่า มีผลสัมฤทธิ์
๒. ระดับ ความสำเร็จ การเป็นเมือง แห่งไมซ์ (MICE City)	ประกอบด้วย กิจกรรมหลักที่ ๑ พัฒนาและ เพิ่มศักยภาพการบริหารจัดการ ภาครัฐกำลังคนทั้งบุคลากร ภาครัฐ ภาคเอกชน ภาคประชา สังคมและสถาบันการศึกษา กิจกรรมหลักที่ ๒ ยุกระดับ โครงสร้างองค์กรทุกภาคส่วนมุ่ง สู่ เมืองคุณภาพสูง ที่มีความหลากหลายเมือง อัจฉริยะ (SMART City) เมือง แห่งไมซ์ (MICE City) เมืองแห่ง ศิลปะ (Art City) เมืองแห่ง ความปลอดภัย (Safe City) กิจกรรมหลักที่ ๓ ส่งเสริม และสนับสนุนการปฏิบัติงาน การตรวจติดตาม และการ ประเมินผลตามนโยบายรัฐบาล	“ไมซ์ ซิตี้” เป็นรูปแบบธุรกิจที่เกี่ยวข้องกับการจัด ประชุมบริษัทข้ามชาติ การท่องเที่ยวเพื่อเป็นรางวัล การประชุมนานาชาติ และการจัดนิทรรศการ (Meetings, Incentive Travel, Conventions, Exhibitions) ซึ่งเป็น ส่วนหนึ่งของอุตสาหกรรมท่องเที่ยว แต่มีความแตกต่าง จากนักท่องเที่ยวหรืออุตสาหกรรมท่องเที่ยวทั่วไป โดย อุตสาหกรรมไมซ์สามารถนำนักท่องเที่ยวชาวต่างประเทศ ที่มีคุณภาพ (Quality Visitors) นักท่องเที่ยวชาว ต่างประเทศกลุ่มนี้มีระดับการใช้จ่ายสูงกว่านักท่องเที่ยว ทั่วไป ๓-๔ เท่า จังหวัดนครราชสีมา จึงมีเป้าหมายการ พัฒนาจังหวัดให้เป็น“โคราช ไมซ์ ซิตี้” เพื่อสร้างรายได้ และการมีงานทำให้กับประชาชนในพื้นที่ โดยจัดตั้ง สถาบันเครือข่าย MICE City and Tourism โคราชเมือง ไมซ์ มีมหาวิทยาลัยราชภัฏนครราชสีมาเป็นหน่วยงาน หลักในการขับเคลื่อนและประสานงาน ณ ปัจจุบันจังหวัด นครราชสีมาผ่านเกณฑ์การประเมินและได้รับการ ประกาศให้เป็นไมซ์ซิตี้ ในลำดับที่ ๖ ของประเทศไทย โดยมีผลนับตั้งแต่วันที่ ๑๑ สิงหาคม ๒๕๖๓ โดยการ รับรองนี้มีอายุ ๕ ปี นับจากวันที่ได้รับการรับรอง ซึ่งสำนักงานส่งเสริมการจัดประชุมและนิทรรศการ (สส ปน.) จะร่วมกับสถาบันเครือข่าย MICE City and Tourism โคราชเมืองไมซ์ จัดทำแผนการดำเนินกิจกรรม ส่งเสริมการเป็นเมืองไมซ์ซิตี้ของจังหวัดนครราชสีมา ตลอดระยะเวลา ๕ ปี ซึ่งจะมีส่วนในการพัฒนาเมือง กระตุ้นเศรษฐกิจ และยกระดับการให้บริการด้าน MICE ของ จังหวัดนครราชสีมาให้มีมาตรฐานสากลต่อไป

สรุปประเด็นการพัฒนาของจังหวัดนครราชสีมา ทั้ง ๖ ประเด็น ยังไม่บรรลุค่าเป้าหมายตามตัวชี้วัดที่
กำหนด จึงยังมีความจำเป็นต้องดำเนินการต่อไป ทั้งนี้ ขึ้นอยู่กับกระบวนการจัดทำแผนพัฒนาจังหวัด
นครราชสีมา ระยะ ๕ ปี (พ.ศ.๒๕๖๖ – ๒๕๗๐) ฉบับประจำปีงบประมาณ พ.ศ.๒๕๖๖ ว่า จะเป็นไปในทิศทาง
ใด

ส่วนที่ ๒
ประเด็นการพัฒนา

ส่วนที่ ๒ ประเด็นการพัฒนา

๑) บทวิเคราะห์

เครื่องมือการวิเคราะห์ทางการบริหาร

จังหวัดนครราชสีมา วิเคราะห์สภาพแวดล้อมขององค์กร หรือหน่วยงานในปัจจุบัน ทั้งภายในองค์กร และภายนอกองค์กร เพื่อค้นหาจุดแข็ง จุดอ่อน โอกาส หรือปัญหาอุปสรรคสำคัญ ในการดำเนินงานสู่สภาพที่ต้องการในอนาคต โดยใช้เครื่องมือ SWOT Analysis โดยได้นำวิสัยทัศน์ประเทศ ยุทธศาสตร์ชาติ ๒๐ ปี แผนแม่บทภายใต้ยุทธศาสตร์ชาติ แผนปฏิรูปประเทศ (ร่าง) แผนพัฒนาเศรษฐกิจและสังคมแห่งชาติ ฉบับที่ ๑๓ นโยบายและแผนระดับชาติว่าด้วยความมั่นคงแห่งชาติ นโยบายของรัฐบาล (ร่าง) แผนพัฒนาภาคตะวันออกเฉียงเหนือ แผนพัฒนากลุ่มจังหวัดภาคตะวันออกเฉียงเหนือตอนล่าง ๑ ตัวชี้วัดการพัฒนาระดับจังหวัดและกลุ่มจังหวัด และแผนพัฒนาที่เกี่ยวข้องมารวมในการวิเคราะห์ศักยภาพของจังหวัด ดังนี้

วิสัยทัศน์ประเทศไทย ๒๕๘๐ “ประเทศไทยมีความมั่นคง มั่งคั่ง ยั่งยืน เป็นประเทศพัฒนาแล้ว ด้วยการพัฒนาด้านหลักปรัชญาของเศรษฐกิจพอเพียง”

- ความมั่นคง

๑) มีความมั่นคงปลอดภัยจากภัยและการเปลี่ยนแปลงทั้งภายในประเทศและภายนอกประเทศ และมีความมั่นคงในทุกมิติ ทั้งมิติเศรษฐกิจ สังคม สิ่งแวดล้อม และการเมือง

๒) ประเทศมีความมั่นคงในเอกราชและอธิปไตย

๓) สังคมมีความปรองดองและความสามัคคี ประชาชนมีความมั่นคงในชีวิต มีงานและรายได้ที่มั่นคง มีที่อยู่อาศัยและความปลอดภัยในชีวิตและทรัพย์สิน

๔) มีความมั่นคงของอาหาร พลังงาน และน้ำ

- ความมั่งคั่ง

๑) ประเทศไทยมีการขยายตัวของเศรษฐกิจอย่างต่อเนื่อง ยกกระดับเข้าสู่กลุ่มประเทศรายได้สูง ความเหลื่อมล้ำของการพัฒนาลดลง ประชากรได้รับผลจากการพัฒนาอย่างเท่าเทียมกัน

๒) เศรษฐกิจมีความสามารถในการแข่งขันสูง สร้างเศรษฐกิจและสังคมแห่งอนาคต และเป็นจุดสำคัญของการเชื่อมโยงในภูมิภาคทั้งการคมนาคมขนส่ง การผลิต การค้า การลงทุน

๓) มีความสมบูรณ์ในทุนที่จะสามารถสร้างการพัฒนาต่อเนื่อง อาทิ ทุนมนุษย์ ทุนทางปัญญา ทุนทางการเงินและทุนอื่นๆ

- ความยั่งยืน

๑) การพัฒนาที่สามารถสร้างความเจริญด้านรายได้ และคุณภาพชีวิตของประชาชนอย่างต่อเนื่อง โดยไม่ใช้ทรัพยากรธรรมชาติเกินพอดี ไม่สร้างมลภาวะต่อสิ่งแวดล้อม

๒) มีการผลิตและการบริโภคเป็นมิตรกับสิ่งแวดล้อม และสอดคล้องกับกฎระเบียบของประชาคมโลก

๓) คนมีความรับผิดชอบต่อสังคมมุ่งประโยชน์ส่วนรวมอย่างยั่งยืน ทุกภาคส่วนในสังคมยึดถือและปฏิบัติตามหลักปรัชญาของเศรษฐกิจพอเพียง

ยุทธศาสตร์ชาติ ๒๐ ปี (พ.ศ. ๒๕๖๑- ๒๕๘๐)

๑) ประเทศชาติมั่นคง ประชาชนมีความสุข

๒) ยกกระดับศักยภาพในหลายมิติ เพื่อการพัฒนาเศรษฐกิจอย่างต่อเนื่อง

๓) พัฒนาคคนในทุกมิติและในทุกช่วงวัย ให้เป็นคนดี เก่ง และมีคุณภาพ

๔) สร้างโอกาสและความเสมอภาคทางสังคม

๕) สร้างการเติบโตบนคุณภาพชีวิตที่เป็นมิตรกับสิ่งแวดล้อม

๖) ภาครัฐของประชาชนเพื่อประชาชนและประโยชน์ส่วนรวม

โดยมีเป้าหมายในการพัฒนาประเทศ คือ “ประเทศไทยมั่นคง ประชาชนมีความสุข เศรษฐกิจพัฒนาอย่างต่อเนื่อง สังคมเป็นธรรม ฐานทรัพยากรธรรมชาติยั่งยืน” ยกระดับศักยภาพของประเทศในหลากหลายมิติ และในทุกช่วงวัยให้เป็นคนดี เก่ง และมีคุณภาพ สร้างโอกาสและความเสมอภาคทางสังคม สร้างการเจริญเติบโตบนคุณภาพชีวิตที่เป็นมิตรกับสิ่งแวดล้อม และมีภาครัฐของประชาชนเพื่อประชาชนและประโยชน์ส่วนรวม

รูปภาพที่ ๘ แสดงการพัฒนายุทธศาสตร์ชาติ ๒๐ ปี



แผนแม่บทภายใต้ยุทธศาสตร์ชาติเป็นส่วนสำคัญในการถ่ายทอดเป้าหมายและประเด็นยุทธศาสตร์ของยุทธศาสตร์ชาติลงสู่แผนระดับต่าง ๆ ต่อไป ซึ่งได้คำนึงถึงประเด็นร่วมหรือประเด็นตัดข้ามยุทธศาสตร์ และการประสานเชื่อมโยงเป้าหมายของแต่ละแผนแม่บทภายใต้ยุทธศาสตร์ชาติให้มีความสอดคล้องไปในทิศทางเดียวกัน โดยแผนแม่บทภายใต้ยุทธศาสตร์ชาติจะประกอบด้วย สถานการณ์และแนวโน้มที่เกี่ยวข้องของแผนแม่บท เป้าหมายและตัวชี้วัดในการดำเนินการซึ่งแบ่งช่วงเวลาออกเป็น ๔ ช่วงๆ ละ ๕ มีทั้งสิ้น ๒๓ แผนแม่บทประกอบด้วย

- (๑) ความมั่นคง
- (๒) การต่างประเทศ
- (๓) การเกษตร
- (๔) อุตสาหกรรมและบริการแห่งอนาคต
- (๕) การท่องเที่ยว
- (๖) พื้นที่และเมืองนำอยู่อัจฉริยะ
- (๗) โครงสร้างพื้นฐาน ระบบโลจิสติกส์ และดิจิทัล
- (๘) ผู้ประกอบการและวิสาหกิจขนาดกลางและขนาดย่อมยุคใหม่

- (๙) เขตเศรษฐกิจพิเศษ
- (๑๐) การปรับเปลี่ยนค่านิยม และวัฒนธรรม
- (๑๑) ศักยภาพคนตลอดช่วงชีวิต
- (๑๒) การพัฒนาการเรียนรู้
- (๑๓) การเสริมสร้างให้คนไทยมีสุขภาวะที่ดี
- (๑๔) ศักยภาพการกีฬา
- (๑๕) พลังทางสังคม
- (๑๖) เศรษฐกิจฐานราก
- (๑๗) ความเสมอภาคและหลักประกันทางสังคม
- (๑๘) การเติบโตอย่างยั่งยืน
- (๑๙) การบริหารจัดการน้ำทั้งระบบ
- (๒๐) การบริการประชาชนและประสิทธิภาพภาครัฐ
- (๒๑) การต่อต้านการทุจริตและประพฤติมิชอบ
- (๒๒) กฎหมายและกระบวนการยุติธรรม
- (๒๓) การวิจัยและพัฒนานวัตกรรม

แผนการปฏิรูปประเทศ (ฉบับปรับปรุง) ประกอบด้วย

- ๑. ด้านการเมือง
- ๒. ด้านการบริหารราชการแผ่นดิน
- ๓. ด้านกฎหมาย
- ๔. ด้านกระบวนการยุติธรรม
- ๕. ด้านเศรษฐกิจ
- ๖. ด้านทรัพยากรธรรมชาติและสิ่งแวดล้อม
- ๗. ด้านสาธารณสุข
- ๘. ด้านสื่อสารมวลชน เทคโนโลยีสารสนเทศ
- ๙. ด้านสังคม
- ๑๐. ด้านพลังงาน
- ๑๑. ด้านการป้องกันและปราบปรามการทุจริตและประพฤติมิชอบ
- ๑๒. ด้านการศึกษา
- ๑๓. ด้านวัฒนธรรม กีฬา แรงงาน และการพัฒนาทรัพยากรมนุษย์

แผนระดับชาติว่าด้วยความมั่นคงแห่งชาติ ประกอบด้วย

- ๑. การเสริมสร้างความมั่นคงของมนุษย์
- ๒. การข่าวกรองและการประเมินสถานการณ์ด้านความมั่นคง
- ๓. การเสริมสร้างความมั่นคงของสถาบันหลักของชาติ ภายใต้การปกครองระบอบ

ประชาธิปไตยอันมีพระมหากษัตริย์ทรงเป็นประมุข

- ๔. การพัฒนาระบบการเตรียมพร้อมแห่งชาติ
- ๕. การพัฒนาศักยภาพการป้องกันประเทศ
- ๖. การสร้างความสามัคคีปรองดอง
- ๗. การป้องกันและแก้ไขปัญหาการก่อเหตุรุนแรงในพื้นที่จังหวัดชายแดนภาคใต้
- ๘. การบริหารจัดการผู้หลบหนีเข้าเมือง

๙. การป้องกันและแก้ไขปัญหาการค้ำมนุษย์
๑๐. การป้องกันและปราบปรามยาเสพติด
๑๑. การเสริมสร้างความมั่นคงของชาติจากภัยทุจริต
๑๒. การรักษาความมั่นคงพื้นที่ชายแดน
๑๓. การรักษาความมั่นคงทางทะเล
๑๔. การป้องกันและแก้ไขปัญหาภัยคุกคามข้ามชาติ
๑๕. การป้องกันและแก้ไขปัญหาความมั่นคงทางไซเบอร์
๑๖. การรักษาคุณภาพสภาวะแวดล้อมระหว่างประเทศ
๑๗. การรักษาความมั่นคงทางพลังงาน
๑๘. การรักษาความมั่นคงด้านอาหารและน้ำ
๑๙. การรักษาความมั่นคงด้านทรัพยากรธรรมชาติและสิ่งแวดล้อม

(ร่าง) แผนพัฒนาเศรษฐกิจและสังคมแห่งชาติ ฉบับที่ ๑๓

เป้าหมายหลักของแผนพัฒนาฯ ฉบับที่ ๑๓ ที่สำนักงานสภาพัฒนาการเศรษฐกิจและสังคมแห่งชาติ (สศช.) คือ เสนอให้ พลิกโฉมประเทศไทยไปสู่ “เศรษฐกิจสร้างคุณค่า สังคมเดินหน้าอย่างยั่งยืน” มี ๔ องค์ประกอบสำคัญ คือ

๑) เศรษฐกิจมูลค่าสูงที่เป็นมิตรต่อสิ่งแวดล้อม โดยมีหมุดหมาย ดังนี้

- (๑) ไทยเป็นประเทศชั้นนำด้านสินค้าเกษตรและเกษตรแปรรูปมูลค่าสูง
- (๒) ไทยเป็นจุดหมายของการท่องเที่ยวที่เน้นคุณค่าและความยั่งยืน
- (๓) ไทยเป็นฐานการผลิตยานยนต์ไฟฟ้าของอาเซียน
- (๔) ไทยเป็นศูนย์กลางทางการแพทย์และสุขภาพมูลค่าสูง
- (๕) ไทยเป็นประตูการค้าการลงทุนและจุดยุทธศาสตร์ทางโลจิสติกส์ที่สำคัญของภูมิภาค
- (๖) ไทยเป็นฐานการผลิตอิเล็กทรอนิกส์อัจฉริยะและบริการดิจิทัลของอาเซียน

๒) สังคมแห่งโอกาสและความเสมอภาค

- (๗) ไทยมี SMEs ที่เข้มแข็ง มีศักยภาพสูง และสามารถแข่งขันได้
- (๘) ไทยมีพื้นที่และเมืองหลักของภูมิภาคที่มีความเจริญทางเศรษฐกิจ ทันสมัย และน่าอยู่
- (๙) ไทยมีความยากจนข้ามรุ่นลดลง และคนไทยทุกคนมีความคุ้มครองทางสังคมที่เพียงพอ เหมาะสม

๓) วิถีชีวิตที่ยั่งยืน

- (๑๐) ไทยมีเศรษฐกิจหมุนเวียนและสังคมคาร์บอนต่ำ
- (๑๑) ไทยสามารถลดความเสี่ยงและผลกระทบจากภัยธรรมชาติและ การเปลี่ยนแปลงสภาพภูมิอากาศ

๔) ปักจายับเคลื่อนการพัฒนา

- (๑๒) ไทยมีกำลังคนสมรรถนะสูง มุ่งเรียนรู้อย่างต่อเนื่อง ตอบโจทย์การพัฒนาแห่งอนาคต
- (๑๓) ไทยมีภาครัฐที่มีสมรรถนะสูง

(ร่าง) กรอบแผนพัฒนาภาค พ.ศ.๒๕๖๖ – ๒๕๗๐ โดยทิศทางการพัฒนาภาคตะวันออกเฉียงเหนือ คือ “ศูนย์กลางเศรษฐกิจของอนุภูมิภาคลุ่มแม่น้ำโขง” และกำหนด แนวทางการพัฒนา ดังนี้

- (๑) พัฒนาภาคเกษตรไปสู่เกษตรสมัยใหม่เพื่อต่อยอดไปสู่เศรษฐกิจชีวภาพ
- (๒) บริหารจัดการน้ำให้เพียงพอเพื่อรองรับการพัฒนา
- (๓) พัฒนาผลิตภัณฑ์พื้นถิ่นไปสู่มาตรฐานสากลเพื่อสร้างเศรษฐกิจในชุมชน

- (๔) พัฒนาเมือง เขตเศรษฐกิจพิเศษและเมืองชายแดน รวมทั้งพื้นที่ระเบียงเศรษฐกิจภาคตะวันออกเอียงเหนือ (NeEC-Bioeconomy) ให้เป็นพื้นที่เศรษฐกิจหลักของภาค
- (๕) พัฒนาแหล่งท่องเที่ยวสำคัญและแหล่งท่องเที่ยวชุมชนให้ได้มาตรฐาน
- (๖) ยกระดับคุณภาพชีวิตให้ได้มาตรฐานและแก้ปัญหาความยากจนให้กับผู้มีรายได้น้อย เพื่อลดความเหลื่อมล้ำทางสังคม (เอกสารแนบท้าย)

นโยบายรัฐบาล

รัฐบาลภายใต้การนำของ พล.อ.ประยุทธ์ จันทร์โอชา นายกรัฐมนตรี ได้แถลงนโยบายต่อรัฐสภา เมื่อวันที่ ๒๕ กรกฎาคม ๒๕๖๒ มีวิสัยทัศน์คือ “มุ่งมั่นให้ประเทศไทยเป็นประเทศที่พัฒนาแล้วในศตวรรษที่ ๒๑” โดยหัวใจของทุกนโยบาย คือ การใช้งบประมาณแผ่นดิน หรือ “ภาษีประชาชน” อย่างคุ้มค่า ยึดกรอบวินัยการเงินการคลัง มีความโปร่งใส และตรวจสอบได้ที่สำคัญเป็นไปตามรัฐธรรมนูญแห่งราชอาณาจักรไทย ยุทธศาสตร์ชาติ แผนแม่บท แผนการปฏิรูปประเทศ แผนพัฒนาเศรษฐกิจและสังคมแห่งชาติ นโยบาย และแผนระดับชาติว่าด้วยความมั่นคงแห่งชาติ โดยอยู่บนรากฐานหลักปรัชญาเศรษฐกิจพอเพียง เพื่อนำไปสู่การพัฒนาประเทศที่ “เติบโตเชิงคุณภาพ” ไม่ใช่ “การเติบโตเชิงปริมาณ”

๑) นโยบายหลัก ๑๒ ด้าน ซึ่งเป็นทิศทางการบริหารราชการแผ่นดินของรัฐบาลในช่วง ๔ ปี

- ๑.๑) การปกป้องและเชิดชูสถาบันพระมหากษัตริย์
- ๑.๒) การสร้างความมั่นคงและความปลอดภัยของประเทศ และความสงบสุขของประเทศ
- ๑.๓) การทำนุบำรุงศาสนา ศิลปะ และวัฒนธรรม
- ๑.๔) การสร้างบทบาทของไทยในเวทีโลก
- ๑.๕) การพัฒนาเศรษฐกิจและความสามารถในการแข่งขันของไทย
- ๑.๖) การพัฒนาพื้นที่เศรษฐกิจและการกระจายความเจริญสู่ภูมิภาค
- ๑.๗) การพัฒนาสร้างความเข้มแข็งจากรากฐานราก
- ๑.๘) การปฏิรูปกระบวนการเรียนรู้และการพัฒนาศักยภาพของคนไทยทุกช่วงวัย
- ๑.๙) การพัฒนาระบบสาธารณสุขและหลักประกันทางสังคม
- ๑.๑๐) การฟื้นฟูทรัพยากรธรรมชาติและการรักษาสิ่งแวดล้อมเพื่อสร้างการเติบโตอย่างยั่งยืน
- ๑.๑๑) การปฏิรูปการบริหารจัดการภาครัฐ
- ๑.๑๒) การป้องกันและปราบปรามการทุจริตและประพฤติมิชอบ และกระบวนการยุติธรรม

๒) นโยบายเร่งด่วน ๑๒ ด้าน ที่ถือเป็นปัญหาเฉพาะหน้าที่รัฐบาลต้องเร่งดำเนินการแก้ไข เพื่อบรรเทาปัญหาความเดือดร้อนของพี่น้องประชาชนโดยเร็วที่สุด

- ๒.๑) การแก้ไขปัญหาในการดำรงชีวิตของประชาชน รัฐบาลมุ่งมั่นที่จะยกระดับคุณภาพชีวิตของประชาชน
- ๒.๒) การปรับปรุงระบบสวัสดิการและพัฒนาคุณภาพชีวิตของประชาชน
- ๒.๓) มาตรการเศรษฐกิจเพื่อรองรับความผันผวนของเศรษฐกิจโลก
- ๒.๔) การให้ความช่วยเหลือเกษตรกรและพัฒนานวัตกรรม
- ๒.๕) การยกระดับศักยภาพของแรงงาน
- ๒.๖) การวางรากฐานระบบเศรษฐกิจของประเทศสู่อนาคต
- ๒.๗) การเตรียมคนไทยสู่ศตวรรษที่ ๒๑
- ๒.๘) การแก้ไขปัญหาทุจริตและประพฤติมิชอบในวงราชการ ทั้งฝ่ายการเมืองและฝ่ายราชการ

ประจำ

- ๒.๙) การแก้ปัญหาหยาเสพติด
- ๒.๑๐) การพัฒนาระบบการให้บริการประชาชน หรือ รัฐบาลดิจิทัล
- ๒.๑๑) การจัดเตรียมมาตรการรองรับภัยแล้งและอุทกภัย
- ๒.๑๒) การสนับสนุนให้มีการศึกษา การรับฟังความเห็นของประชาชน และการดำเนินการ เพื่อแก้ไขเพิ่มเติมรัฐธรรมนูญ

แผนพัฒนากลุ่มจังหวัดภาคตะวันออกเฉียงเหนือตอนล่าง ๑

เป้าหมายการพัฒนา

“ศูนย์กลางของเกษตรอุตสาหกรรม ผลิตภัณฑ์ใหม่ ท่องเที่ยวอารยธรรมขอม และสังคมเป็นสุข”

พันธกิจ (Mission)

๑. ส่งเสริมการผลิตและแปรรูปข้าวหอมมะลิ
๒. ส่งเสริมและพัฒนาการผลิตมันสำปะหลังเพื่ออุตสาหกรรมอาหารและพลังงานทดแทน
๓. ส่งเสริมการเลี้ยงโคเนื้อกระบือ และแพะ และแปรรูปเชิงคุณภาพ
๔. ส่งเสริมการเรียนรู้สู่การปฏิบัติตามหลักปรัชญาเศรษฐกิจพอเพียง
๕. ส่งเสริมศักยภาพการผลิตและการตลาดผลิตภัณฑ์ใหม่
๖. ส่งเสริมการท่องเที่ยว ให้ได้รับความนิยม และบริหารจัดการให้มีศักยภาพ
๗. ส่งเสริมและพัฒนาการค้าการลงทุน และค้าชายแดน
๘. ส่งเสริมและพัฒนาด้านสังคม

ประเด็นยุทธศาสตร์ (Strategic Issues)

๑. การพัฒนาขีดความสามารถในการแข่งขันเกษตรอุตสาหกรรมครบวงจร
๒. การพัฒนาอุตสาหกรรมการท่องเที่ยวและผลิตภัณฑ์ใหม่
๓. ยกระดับการพัฒนาคุณภาพชีวิต

จังหวัดนครราชสีมา ได้วิเคราะห์ข้อมูลสภาพแวดล้อมทั้งภายในและภายนอกจังหวัด รวมทั้งนำปัญหาความต้องการของประชาชนในพื้นที่มาประกอบด้วยแล้ว จึงได้กำหนดเป็นจุดแข็ง จุดอ่อน โอกาส และอุปสรรค ของจังหวัดนครราชสีมา เพื่อเป็นข้อมูลประกอบการจัดทำแผนพัฒนาจังหวัด นครราชสีมา ระยะ ๕ ปี (พ.ศ.๒๕๖๖ – ๒๕๗๐) สรุปได้ ดังนี้

จุดแข็ง (Strengths)

๑. เป็นจังหวัดที่มีพื้นที่ขนาดใหญ่ ประชากรมาก มีความหลากหลายของภาคการผลิตสินค้าเกษตรเกษตรแปรรูป อุตสาหกรรม และการท่องเที่ยว เป็นฐานเศรษฐกิจสำคัญของภาค
๒. แหล่งท่องเที่ยวที่มีคุณภาพและหลากหลาย ทั้งแหล่งท่องเที่ยวธรรมชาติเชิงนิเวศ ประวัติศาสตร์ อารยธรรม เป็นแหล่งผลิตสินค้า ภูมิปัญญาท้องถิ่น และอาหาร มีพื้นที่ซึ่งเป็นแหล่งผลิตโอโซน และมีแหล่งท่องเที่ยวที่สร้างขึ้นใหม่ รวมทั้งมีแหล่งท่องเที่ยวที่ได้รับความนิยมระดับโลก
๓. เป็นศูนย์กลางการคมนาคม เนื่องจากมีเส้นทางเชื่อมต่อภายในจังหวัด ระหว่างจังหวัดและระหว่างภาคที่สะดวกรวดเร็ว
๔. จังหวัดมีความโดดเด่นในอัตลักษณ์และวัฒนธรรมพื้นบ้านที่เป็นทุนทางสังคม สร้างความเป็นเอกภาพและความสามัคคีของคนในจังหวัด
๕. สถาบันการศึกษาที่สำคัญที่เป็นศูนย์กลางแห่งการเรียนรู้ และมีบุคลากรทางการศึกษาที่มีความสามารถ

จุดอ่อน (Weaknesses)

๑. การบริหารจัดการน้ำของจังหวัดในทุกมิติ ยังไม่สามารถตอบสนองต่อความต้องการในการอุปโภคบริโภค ภาคการเกษตร ภาคอุตสาหกรรม และจำเป็นต่อทรัพยากรป่าไม้ ลำธาร แหล่งน้ำ
๒. ภาคเกษตรกรรมของจังหวัด ยังประสบปัญหาในเรื่องต้นทุนและปัจจัยการผลิตมีมูลค่าสูง ในขณะที่ราคาพืชผลเกษตรตกต่ำ การสร้างความรู้ความเข้าใจให้ในการทำการเกษตรสมัยใหม่
๓. การบริหารจัดการขยะในพื้นที่ยังไม่สามารถรองรับการขยายตัวของประชากรและเมืองได้
๔. การบูรณาการการบริหารจัดการของหน่วยงานภาครัฐภายในจังหวัดยังมีน้อย ขาดการมีส่วนร่วม
๕. มีพื้นที่ป่าไม้น้อยลง เกิดการบุกรุก รวมทั้งทรัพยากรธรรมชาติถูกทำลาย เสื่อมโทรม

โอกาส (Opportunities)

๑. ยุทธศาสตร์โครงข่ายเส้นทางคมนาคมที่เชื่อมต่อ East-West Corridor และเชื่อมโยงต่อภูมิภาคของประเทศเพื่อนบ้าน เช่น รถไฟรางคู่ มอเตอร์เวย์ รถไฟความเร็วสูง ฯลฯ ทำให้จังหวัดมีโอกาสในการเป็นศูนย์กลางโครงข่ายคมนาคมและโลจิสติกส์ของภาคและภูมิภาค
๒. นโยบายของรัฐบาลในการส่งเสริมการท่องเที่ยวชุมชน สินค้าชุมชนและภูมิปัญญาท้องถิ่น ผลักดันเศรษฐกิจชุมชน ส่งผลต่อการพัฒนาเศรษฐกิจจังหวัด
๓. การพัฒนาเทคโนโลยีทำให้เกิดประสิทธิภาพในการทำงาน สะดวก รวดเร็ว ประหยัด และเป็นปัจจุบัน ทำให้มีโอกาสสร้างระบบข้อมูลรวมและประมวลผลผ่านเทคโนโลยี สร้างผลสัมฤทธิ์ในการทำงานได้อย่างประสิทธิผล
๔. นโยบายด้านเกษตรของรัฐบาล เช่น การประกันราคาสินค้าเกษตร Smart Farmer เกษตรแปลงใหญ่ ฯลฯ สร้างโอกาสให้ผลผลิตทางการเกษตรมีมูลค่าสูง
๕. นโยบายการพัฒนาเศรษฐกิจฐานราก สร้างความมั่นคงด้านรายได้ให้กับชุมชนพื้นที่และช่วยลดช่องว่างของการกระจายรายได้

อุปสรรค (Threats)

๑. เกิดโรคอุบัติใหม่ COVID-๑๙ ซึ่งส่งผลกระทบต่อขึ้นวิกฤติเป็นวงกว้างโดยเฉพาะภาวะการจ้างงาน การเลิกจ้างงานในภาคบริการ การท่องเที่ยว ภาคการผลิต เป็นต้น
๒. ปัญหาภาวะโลกร้อน ส่งผลต่อการเกิดภัยธรรมชาติและสาธารณภัยต่าง ๆ เช่น ภัยแล้ง ไฟป่า น้ำท่วม
๓. ภาวะเศรษฐกิจตกต่ำและชะลอตัวของโลกและของประเทศ
๔. ปัญหาสังคมระดับชาติ เช่น ปัญหายาเสพติด ปัญหาช่องว่างระหว่างวัยของคนในสังคม (Generation gap) ทำให้เกิดการเผชิญหน้าของคนในสังคม ฯลฯ ส่งผลต่อการพัฒนาของจังหวัด
๕. ระเบียบ กฎหมาย และระบบการบริหารจัดการของภาครัฐ เช่น ระบบงบประมาณของประเทศ ส่งผลต่อ การดำเนินการพัฒนาพื้นที่

ความสัมพันธ์ระหว่างปัจจัยภายในและปัจจัยภายนอก

๑) **ยุทธศาสตร์เชิงรุก** มีปัจจัยภายในที่เป็นจุดแข็งและปัจจัยภายนอกเป็นโอกาสในการพัฒนา (Strength & Opportunity) เป็นประเด็นที่มีศักยภาพการพัฒนาสูง เนื่องจากจังหวัดมีความเข้มแข็งภายในตนเองและเป็น ประเด็นที่ได้รับการสนับสนุนจากปัจจัยภายนอก ได้แก่

- ๑.๑) การเป็นตัวกลางเพื่อการรวบรวมและกระจายสินค้า เนื่องจากจังหวัดมีโครงข่ายการคมนาคมที่หลากหลายและเป็นศูนย์กลางของภูมิภาค รวมทั้งมีทำเลที่ตั้งทางภูมิศาสตร์ที่เหมาะสมต่อการ

เป็นศูนย์กลางการรวบรวมและกระจายสินค้า อยู่ตรงกลางระหว่างวัตถุดิบและการตลาดที่หลากหลาย สามารถเชื่อมโยงต้นทาง กลางทาง และปลายทางของสินค้าหลายประเภทได้อย่างสะดวก อีกทั้งปัจจัยภายนอกยังให้ความสำคัญกับต้นทุน ค่าขนส่งเป็นอย่างมาก

๑.๒) การท่องเที่ยวเชิงธรรมชาติเป็นจุดขายการท่องเที่ยว เนื่องจากมีเขาใหญ่ซึ่งเป็นมรดกโลกและมีมูลค่าสูง รวมถึงเส้นทางการท่องเที่ยวเมืองที่มีอากาศบริสุทธิ์ เช่น วังน้ำเขียว เชื่อมต่อไปถึงแหล่งท่องเที่ยวธรรมชาติในอำเภอเสิงสาง อำเภอครบุรี นอกจากนี้ยังรวมถึงการท่องเที่ยวทางประวัติศาสตร์แบบครบวงจร การท่องเที่ยวเชิงวัฒนธรรม กระแสการท่องเที่ยวในปัจจุบันได้ให้ความสำคัญกับการท่องเที่ยวเชิงการเรียนรู้เป็นอย่างมาก ส่งผลให้แหล่งท่องเที่ยวเชิงประวัติศาสตร์ และเชิงวัฒนธรรม ได้รับความนิยมเพิ่มขึ้นอย่างต่อเนื่อง

๑.๓) กลุ่มอุตสาหกรรมเกษตรแปรรูปอาหารปลอดภัยเพื่อเป็นครัวของโลก เนื่องจากมีศักยภาพสูงในการเป็นแหล่งผลิตอาหารที่สำคัญของประเทศ นโยบายของภาครัฐให้ความสำคัญกับการผลิตสินค้าเกษตรเพื่อเป็นอาหาร ภายใต้นโยบาย “ครัวไทย ครัวโลก” จึงมีการสนับสนุนนโยบาย Food Valley โดยนำ Model จากประเทศเนเธอร์แลนด์มาประยุกต์ในการพัฒนาคลัสเตอร์กลุ่ม Product Champion เช่น ข้าวหอมมะลิ มันสำปะหลัง อ้อย ข้าวโพด โคเนื้อ ไก่ และสุกร โดยประสาน/สนับสนุน/ร่วมมือกับภาครัฐกิจเอกชนในการพัฒนาให้จังหวัดเป็นผู้นำในด้านการผลิต แปรรูป และการตลาดแบบครบวงจร

๑.๔) อุตสาหกรรมผ้าไหมจากภูมิปัญญาท้องถิ่นเป็นฐานการผลิตสินค้าที่มีองค์ประกอบทางวัฒนธรรมและภูมิปัญญาท้องถิ่นได้รับการคาดหมายว่าจะเป็นสินค้าที่มีศักยภาพในการพัฒนาในอนาคต และกลุ่มจังหวัดมีฐานการผลิตผ้าไหมที่ได้รับการยอมรับระดับสากลอยู่หลายแห่ง จึงควรได้รับการสนับสนุนเชิงพื้นที่ให้เกิดการพัฒนาอย่างเหมาะสมต่อไป

๑.๕) อุตสาหกรรมพลังงานทดแทนจากพืช การจัดหาพลังงานสำหรับความต้องการในอนาคตเป็นประเด็นที่กำลังได้รับการสนับสนุนเป็นอย่างมาก โดยเฉพาะอย่างยิ่งพลังงานจากพืชไร่ เช่น อ้อย และมันสำปะหลัง ซึ่งกลุ่มจังหวัดเป็นฐานการผลิตพืชดังกล่าว มีพื้นที่เพาะปลูกอยู่เป็นจำนวนมาก และมีการแปรรูปเพื่อการผลิตต่อเนื่องในเชิงอุตสาหกรรมอยู่แล้ว

๑.๖) การปศุสัตว์ที่ได้มาตรฐานในระดับสากล โดยจังหวัดมีฐานการผลิตด้านปศุสัตว์ที่มีมาตรฐานสูง อยู่ที่อำเภอปากช่อง จังหวัดนครราชสีมา และได้มีการพัฒนาเพื่อเป็นแหล่งท่องเที่ยวเชิงเรียนรู้ด้านการเกษตรและผจญภัย ซึ่งเป็นรูปแบบการท่องเที่ยวที่ได้รับความนิยมอยู่ในปัจจุบัน

๑.๗) กลุ่มอุตสาหกรรมเทคโนโลยีสูง กลุ่มยานยนต์ เครื่องใช้ไฟฟ้า และอิเล็กทรอนิกส์ เป็นกลุ่มอุตสาหกรรมที่ก่อให้เกิดมูลค่าสูง ต้องการแรงงานที่มีทักษะ และเป็นผลิตภัณฑ์ที่เป็นที่ต้องการของตลาดหลายระดับ ซึ่งจังหวัดมีตำแหน่งที่ตั้งอยู่บนแกนอุตสาหกรรมหลักของประเทศ (Industrial Corridor) อยู่ในระยะไม่ห่างจากกรุงเทพมหานคร ซึ่งเป็นศูนย์กลางการคมนาคมขนส่งระดับโลกและเป็นศูนย์กลางค้าและวิจัยในระดับสากลในพื้นที่จังหวัดเองก็มีสถาบันการศึกษาที่สามารถผลิตบุคลากรทักษะสูงที่สามารถตอบสนองความต้องการแรงงานของอุตสาหกรรมกลุ่มดังกล่าวได้เป็นอย่างดี

๑.๘) การน้อมนำโครงการอันเนื่องมาจากพระราชดำริ ฯ มาขยายผลการดำเนินงานในพื้นที่จังหวัด

๒) ยุทธศาสตร์การแก้ไขปัญหา มีปัจจัยภายในที่เป็นจุดอ่อน แต่ปัจจัยภายนอกมีโอกาสในการพัฒนา (Weakness & Opportunity) เป็นประเด็นที่มีโอกาสในการพัฒนา ด้วยการแก้ปัญหาที่เป็นจุดอ่อนภายในจังหวัด เมื่อสามารถแก้ไขจุดอ่อนนั้นได้แล้ว ก็จะสามารถสร้างการพัฒนาที่ได้เหมาะสม ได้แก่

๒.๑) การเกษตรกรรมเพื่อเป็นแหล่งผลิตอาหารที่สำคัญของประเทศ แต่ระบบชลประทานและการคมนาคมขนส่งผลผลิตยังขาดคุณภาพและไม่เพียงพอจึงต้องมีการแก้ไขปัญหาเพื่อเสริมศักยภาพของ

การผลิตด้วยการจัดหาแหล่งน้ำ เพิ่มเส้นทางคมนาคมขนส่ง และเพิ่มผลผลิตด้วยนวัตกรรมใหม่ ๆ

๒.๒) การท่องเที่ยวเชิงประวัติศาสตร์ชาติการบริหารจัดการและการพัฒนาบุคลากรด้านภาษาและความรู้อ้างอิงเกี่ยวกับเรื่องราวประวัติศาสตร์ที่ถูกต้องชัดเจน

๒.๓) จัดให้มีศูนย์ช่วยเหลือสัตว์เร่ร่อน โดยเฉพาะสุนัขจรจัด เพื่อป้องกันการทารุณกรรมสัตว์และลดปัญหาโรคพิษสุนัขบ้า

๓. ยุทธศาสตร์การปรับเปลี่ยน มีปัจจัยภายในที่เป็นจุดแข็ง แต่ปัจจัยภายนอกมีภัยคุกคามไม่เอื้ออำนวยต่อการพัฒนา (Strength & Threat) เป็นประเด็นการพัฒนาที่กลุ่มจังหวัดมีศักยภาพอยู่ในปัจจุบัน แต่ปัจจัยภายนอกไม่เอื้ออำนวยต่อการขยายตัว จึงควรมีการวางแผนพัฒนาเชิงพื้นที่เพื่อปรับเปลี่ยนรูปแบบหรือกระบวนการผลิตเพื่อให้สามารถตอบสนองกับกระแสที่เป็นปัจจัยนอกได้อย่างเหมาะสม ได้แก่

๓.๑) การปศุสัตว์แบบดั้งเดิม กลุ่มจังหวัดมีการเพาะเลี้ยงสัตว์เพื่อการพาณิชย์อยู่เป็นจำนวนมาก ทั้งการเพาะเลี้ยง ด้วยเกษตรกรรายย่อย และเพาะเลี้ยงด้วยบริษัทขนาดใหญ่ กระแสความต้องการสินค้าปศุสัตว์เพื่อเป็นอาหารในปัจจุบันและอนาคต จะให้ความสำคัญกับคุณภาพและมาตรฐานผลิตภัณฑ์เป็นอย่างมาก ส่งผลให้การปศุสัตว์แบบดั้งเดิมที่เคยเป็นฐานการผลิตหลักของกลุ่มจังหวัดไม่สามารถตอบสนองกับความต้องการของตลาดได้อย่างมีประสิทธิภาพจึงต้องมีการปรับเปลี่ยนให้มีความสามารถตรงกับความต้องการต่อไป

๓.๒) อุตสาหกรรมที่ก่อให้เกิดผลกระทบต่อสิ่งแวดล้อมและชุมชนสูง ได้แก่ อุตสาหกรรมเหมืองแร่ และอุตสาหกรรมปูนซีเมนต์ ซึ่งจังหวัดเป็นแหล่งทรัพยากรธรรมชาติที่เป็นวัตถุดิบของกลุ่มอุตสาหกรรมดังกล่าว จึงมีย่านโรงงานอุตสาหกรรมอยู่ในบางพื้นที่ และการประกอบการได้ส่งผลกระทบต่อประชาชนและสิ่งแวดล้อมเป็นอย่างมาก ไม่สอดคล้องกับแนวทางอุตสาหกรรมสะอาดและปลอดภัยของรัฐบาล

๓.๓) การท่องเที่ยวเชิงนิเวศน์กระแสหลัก จังหวัดมีแหล่งท่องเที่ยวเชิงนิเวศน์ที่มีชื่อเสียงทั้งในระดับชาติและระดับนานาชาติอยู่หลายแห่ง แต่มักเป็นพื้นที่รองรับนักท่องเที่ยวกระแสหลักที่มีแนวโน้มจะใช้ทรัพยากรธรรมชาติอย่างสิ้นเปลืองและไม่เป็นมิตรกับสิ่งแวดล้อม ในขณะที่ทิศทางการท่องเที่ยวในระดับสากลหันมาให้ความสำคัญกับการท่องเที่ยวที่เป็นมิตรกับสิ่งแวดล้อมมากขึ้นให้ความสำคัญกับการเรียนรู้ชุมชนไปกับการพักผ่อนหย่อนใจ

๔. ยุทธศาสตร์แนวโน้มถดถอย มีปัจจัยภายในที่เป็นจุดอ่อน และมีภัยคุกคามไม่เอื้ออำนวยต่อการพัฒนา (Weakness & Threat) เป็นประเด็นที่เป็นจุดอ่อนของจังหวัดและปัจจัยภายนอกก็ไม่เอื้ออำนวยต่อการประกอบกิจการดังกล่าว จึงเป็นประเด็นที่จะมีการถดถอยในอนาคต และจะต้องมีการเตรียมการเพื่อรองรับแรงงานและพื้นที่กิจกรรมที่ลดลงอย่างเหมาะสม ได้แก่การเกษตรกรรมนอกเขตพื้นที่ที่เหมาะสมต่อการทำการเกษตร จังหวัดมีพื้นที่เกษตรกรรมขนาดใหญ่ แต่มีพื้นที่เกษตรกรรมในปัจจุบันบางส่วนที่อยู่บนพื้นที่ที่ไม่เหมาะสมต่อการเพาะปลูกส่งผลให้ผลผลิตที่ได้มีคุณภาพและปริมาณน้อย อีกทั้งยังส่งผลกระทบต่อสิ่งแวดล้อมเป็นอย่างมากอีกด้วย จึงต้องมีการวางแผนพัฒนาเพื่อการปรับปรุงพื้นที่เหล่านั้น ให้สามารถใช้งานได้เหมาะสมกับศักยภาพของพื้นที่ต่อไป

๒) เป้าหมายการพัฒนาจังหวัดนครราชสีมา ระยะ ๕ ปี (พ.ศ. ๒๕๖๖ – ๒๕๗๐) ฉบับทบทวน
ปีงบประมาณ พ.ศ. ๒๕๖๖

๒.๑) ตำแหน่งทางยุทธศาสตร์

๑. เป็นศูนย์กลางการคมนาคมและการขนส่ง
๒. เป็นศูนย์กลางทางการเกษตร
๓. เป็นศูนย์กลางการท่องเที่ยว
๔. เป็นศูนย์กลางอุตสาหกรรม
๕. เป็นสังคมที่มีคุณภาพตามมาตรฐานสากล ประชาชนมีชีวิตที่ดีตามแนวทางเศรษฐกิจพอเพียง
๖. เป็นแหล่งพลังงานสะอาดและเป็นแหล่งทรัพยากรธรรมชาติและสิ่งแวดล้อมในภูมิภาค
๗. เป็นสังคมแห่งความมั่นคงปลอดภัยและป้องกันภัยคุกคามทุกรูปแบบ
๘. มีส่วนราชการที่มีการบริหารจัดการภาครัฐแบบบูรณาการอย่างยั่งยืน

๒.๒) เป้าหมายการพัฒนาจังหวัดนครราชสีมา

“ศูนย์กลางโครงข่ายคมนาคม การท่องเที่ยวเชิงนิเวศและ ศิลปวัฒนธรรมของภูมิภาค
นวัตกรรมเกษตรและอุตสาหกรรม และเป็นสังคมคุณภาพสูง”

๒.๓) ตัวชี้วัดความสำเร็จตามเป้าหมายการพัฒนาของจังหวัดนครราชสีมา

๑) มูลค่าผลิตภัณฑ์มวลรวมจังหวัดของจังหวัดนครราชสีมา (Gross Provincial Product: GPP) เพิ่มขึ้นไม่น้อยกว่าร้อยละ ๒ ของปีฐาน

- พ.ศ. ๒๕๖๖ = ๐.๒๕
- พ.ศ. ๒๕๖๗ = ๐.๒๕
- พ.ศ. ๒๕๖๘ = ๐.๕๐
- พ.ศ. ๒๕๖๙ = ๐.๕๐
- พ.ศ. ๒๕๗๐ = ๐.๕๐

(ปีฐาน พ.ศ.๒๕๖๒ มูลค่า ๓๐๓,๙๙๖ ล้านบาท) (แหล่งข้อมูล : สศช.)

๒) ประชาชนมีรายได้ต่อหัวต่อปีของจังหวัดนครราชสีมา (GPP per capita) เพิ่มขึ้นไม่น้อยกว่าร้อยละ ๒ ของปีฐาน

- พ.ศ. ๒๕๖๖ = ๐.๒๕
- พ.ศ. ๒๕๖๗ = ๐.๒๕
- พ.ศ. ๒๕๖๘ = ๐.๕๐
- พ.ศ. ๒๕๖๙ = ๐.๕๐
- พ.ศ. ๒๕๗๐ = ๐.๕๐

(ปีฐาน พ.ศ.๒๕๖๒ มูลค่า ๑๒๑,๐๖๘ บาท) (แหล่งข้อมูล : สศช.)

๓) ดัชนีความก้าวหน้าของคนจังหวัดนครราชสีมา เพิ่มขึ้นไม่น้อยกว่า ๐.๐๓๐๐ ของปีฐาน

- พ.ศ. ๒๕๖๖ = ๐.๐๐๖๐
- พ.ศ. ๒๕๖๗ = ๐.๐๐๖๐
- พ.ศ. ๒๕๖๘ = ๐.๐๐๖๐
- พ.ศ. ๒๕๖๙ = ๐.๐๐๖๐
- พ.ศ. ๒๕๗๐ = ๐.๐๐๖๐

(ปีฐาน พ.ศ.๒๕๖๒=๐.๕๗๗๒) (แหล่งข้อมูล : สศช.)

๒.๔ ประเด็นการพัฒนาจังหวัดนครราชสีมา

- ๑) ส่งเสริม พัฒนา และยกระดับด้านการเกษตร และเกษตรแปรรูปมูลค่าสูง
- ๒) ส่งเสริม พัฒนา โครงสร้างพื้นฐาน เพื่อยกระดับเศรษฐกิจ การท่องเที่ยว การค้า การลงทุน อุตสาหกรรม เศรษฐกิจ BCG และเขตเศรษฐกิจพิเศษ
- ๓) เสริมสร้างและพัฒนาคน ชุมชน เมือง และการยกระดับการบริหารจัดการภาครัฐ เพื่อสังคมคุณภาพสูง
- ๔) ยกระดับบริหารจัดการทรัพยากรธรรมชาติและสิ่งแวดล้อมให้เกิดสมดุลและยั่งยืน
- ๕) ยกระดับด้านความมั่นคงปลอดภัยในชีวิตและทรัพย์สินของประชาชน

ประเด็นการพัฒนาจังหวัดนครราชสีมาที่ ๑

“ส่งเสริม พัฒนา และยกระดับด้านการเกษตร และเกษตรแปรรูปมูลค่าสูง”

๑) วัตถุประสงค์

๑. เพื่อพัฒนาปัจจัยพื้นฐานด้านการผลิตทางการเกษตร ให้เอื้อต่อการประกอบอาชีพของเกษตรกร
๒. เพื่อยกระดับการผลิตและการแปรรูปสร้างมูลค่าเพิ่ม
๓. เพื่อเชื่อมโยงการตลาดและสร้างหลักประกันรายได้ให้แก่เกษตรกร

๒) เป้าหมายและตัวชี้วัดของประเด็นการพัฒนา

๑. มีพื้นที่ที่มีความเหมาะสมสำหรับการทำเกษตรกรรมเพิ่มขึ้น ๑.๐๘ ล้านไร่ต่อปี
๒. ผลิตภัณฑ์มวลรวมทางการเกษตรของจังหวัดเพิ่มขึ้น ร้อยละ ๒ ต่อปี
๓. ต้นทุนต่อหน่วยการผลิตการเกษตรที่ลดลง ร้อยละ ๕ ต่อปี
๔. สินค้าเกษตรอัตลักษณ์พื้นถิ่นมีมูลค่าเพิ่มขึ้นร้อยละ ๔
๕. สินค้าเกษตรมีมูลค่าเพิ่มขึ้นร้อยละ ๔
๖. การจัดตั้งกลุ่มวิสาหกิจชุมชน ๑ ตำบล ๑ วิสาหกิจชุมชน

๓) แนวทางการพัฒนา

๑. พัฒนาแหล่งน้ำเพื่อเพิ่มพื้นที่ที่มีความเหมาะสมสำหรับการทำเกษตรกรรม โดยการขุดลอกลำน้ำ การขุดลอกแก้มลิงเพื่อเพิ่มปริมาณน้ำต้นทุน การสร้างฝายเพื่อชะลอน้ำ การจัดตั้งกลุ่มผู้ใช้น้ำเพื่อร่วมกันดูแลแม่น้ำลำคลองและระบบส่งน้ำ การส่งเสริมและสนับสนุนให้เกษตรกรมีแหล่งน้ำผิวดินและใต้ดินเป็นของตนเอง การสำรวจ วิเคราะห์ และวิจัยดิน การปรับปรุง แก้ปัญหาดินเปรี้ยวและดินเค็ม อนุรักษ์ทรัพยากรดิน และน้ำ จำแนกประเภท สำนะโนที่ดิน การจัดทำระบบสารสนเทศด้านการพัฒนาที่ดิน เพื่อวางแผนการใช้ที่ดินอย่างเหมาะสมและยั่งยืน และการส่งเสริมเครือข่ายอาสาสมัครเกษตรกรด้านการพัฒนาที่ดิน

๒. พัฒนาขีดความสามารถด้านการผลิตพืชเศรษฐกิจและพืชทางเลือกให้ได้มาตรฐานและมีมูลค่าสูงด้วยการเกษตรอัจฉริยะ โดยการพัฒนาสินค้าเกษตรอัตลักษณ์พื้นถิ่น ผลไม้ และสมุนไพร ให้มีมูลค่าสูง ส่งเสริมและสนับสนุนสินค้าเกษตรปลอดภัยได้รับมาตรฐานมีการรับรอง ส่งเสริมการผลิตพืชทางเลือกที่มีมูลค่าสูงตามความเหมาะสมของพื้นที่แบบครบวงจร นำผลการวิจัยมาใช้ประโยชน์ด้านการพัฒนาสินค้าเกษตรด้วยการใช้เทคโนโลยีและนวัตกรรม ส่งเสริมและสนับสนุนการแก้ไขปัญหาสินค้าเกษตร พัฒนาสถาบันเกษตรกรให้มีความเข้มแข็ง (Smart farmer) และมีโอกาสเข้าถึงแหล่งทุน

๓. พัฒนาขีดความสามารถด้านปศุสัตว์ของจังหวัดให้มีประสิทธิภาพได้มาตรฐาน ต้นทุนลดลง และมีผลผลิตเป็นที่ต้องการของตลาด โดยการส่งเสริมให้เกษตรกรขึ้นทะเบียนและปรับปรุงข้อมูลให้เป็นปัจจุบัน การปรับปรุงพันธุ์สัตว์ให้ได้ผลผลิตและมีมูลค่าสูงเป็นอัตลักษณ์ของจังหวัด โดยการผสมเทียมและ

การกระจายน้ำเชื้อพันธุ์ดี ส่งเสริมการเลี้ยงสัตว์หรือแมลงที่ตลาดมีความต้องการสูง ส่งเสริมการใช้อาหารและพืชอาหารสัตว์ที่มีคุณภาพ พัฒนาทักษะความรู้ของเกษตรกรด้านการเลี้ยงการจัดการฟาร์ม การสุขาภิบาล การปรับปรุงพันธุ์ การจัดการอาหารและพืชอาหารสัตว์ และการใช้เทคโนโลยี/นวัตกรรมบริหารจัดการ (Smart farmer) พัฒนามาตรฐานฟาร์ม (Good Farming Management : GFM) ของกรมปศุสัตว์ รวมทั้งปศุสัตว์อินทรีย์ ก่อสร้างโรงฆ่าสัตว์มาตรฐาน ส่งเสริมด้านโรงงานแปรรูป เพื่อให้มีการแปรรูปผลิตภัณฑ์สัตว์ บรรจุหีบห่อสินค้า และการตรวจสอบย้อนกลับ เสริมสร้างความเข้มแข็งของเครือข่าย/สถาบันเกษตรกร ส่งเสริมการผลิตในลักษณะแปลงใหญ่ เสริมสร้างโอกาสในการเข้าถึงแหล่งเงินทุน รวมทั้งการศึกษาวิจัยด้านพันธุ์สัตว์ อาหารสัตว์ การแปรรูป และอื่น ๆ

๔. ยกระดับการผลิต พัฒนาและเพิ่มศักยภาพการผลิตด้านการประมงของจังหวัดนครราชสีมา โดยการยกระดับสู่มาตรฐานการปฏิบัติทางการเพาะเลี้ยงสัตว์น้ำที่ดีสำหรับฟาร์มเลี้ยงสัตว์น้ำ การส่งเสริมให้เกษตรกรฟาร์มเพาะเลี้ยงสัตว์น้ำได้รับมาตรฐาน การปฏิบัติทางการเพาะเลี้ยงสัตว์น้ำที่ดี (ตามมาตรฐาน GAP) การเพิ่มประสิทธิภาพการผลิตสัตว์น้ำโดยการสนับสนุนการใช้นวัตกรรมและเทคโนโลยีในการผลิตสายพันธุ์ที่เหมาะสม เพื่อเพิ่มผลผลิตเฉลี่ยต่อไร่และลดต้นทุนการผลิต การจัดตั้งแปลงสาธิตการเพาะเลี้ยงด้วยระบบไบโอฟลอค (biofloc) เพื่อเป็นศูนย์การถ่ายทอดเทคโนโลยีสู่เกษตรกร รวมทั้งพัฒนามาตรฐานการผลิตและการตามสอบสินค้าประมง และการสนับสนุนการรวมกลุ่มของเกษตรกรในรูปแบบวิสาหกิจชุมชนองค์กรประมงท้องถิ่น หรือ ชมรม ให้มีความเข้มแข็ง

๕. บริหารจัดการด้านการประมงและทรัพยากรสัตว์น้ำให้มีความยั่งยืนและคงความหลากหลาย โดยการฟื้นฟูทรัพยากรสัตว์น้ำเพื่อสร้างสมดุลและความหลากหลายเพื่อให้มีทรัพยากรใช้อย่างยั่งยืน การผลิตพันธุ์สัตว์น้ำสัตว์น้ำประจำถิ่นหรืออัตลักษณ์ของจังหวัดนครราชสีมาและสัตว์น้ำที่มีความเหมาะสมให้เพียงพอต่อการบริโภคและการส่งออก การส่งเสริมให้เกิดการมีส่วนร่วมเพื่อการบริหารจัดการทรัพยากรสัตว์น้ำรวมถึงสนับสนุนประชาชนให้มีส่วนร่วมในการบริหารจัดการทรัพยากรสัตว์น้ำ การวิจัย พัฒนา เทคโนโลยีและนวัตกรรม เพื่อเพิ่มประสิทธิภาพในการบริหารจัดการทรัพยากรสัตว์น้ำและน่านน้ำวิจัย เทคโนโลยีและนวัตกรรมที่ได้ไปใช้ในการบริหารจัดการทรัพยากรประมง

๖. ยกระดับการผลิตด้วยการส่งเสริมการใช้เทคโนโลยีและนวัตกรรม โดยการส่งเสริมและสนับสนุนให้เกษตรกรมีทักษะในด้านการใช้เทคโนโลยีและนวัตกรรมในการวางแผนการผลิตและการจัดการ และการส่งเสริมเกษตรกรในทักษะด้านการใช้เทคโนโลยีและนวัตกรรมในการแปรรูปสินค้าเกษตร รวมถึงสินค้าเกษตรให้มีมูลค่าเพิ่มโดยใช้เทคโนโลยีสมัยใหม่และนวัตกรรมที่เหมาะสมกับเกษตรกร

๗. ยกระดับขีดความสามารถทางการตลาดสินค้าเกษตรให้เกษตรกร โดยจัดเขตส่งเสริมอุตสาหกรรมศูนย์รวมเศรษฐกิจการค้า การลงทุนด้านเกษตรและอาหาร รวมทั้งตลาดประมูลสินค้าเกษตร และส่งเสริมให้สถาบันเกษตรกรมีความเข้มแข็ง

๘. ส่งเสริมการสร้างช่องทางการตลาดปศุสัตว์ให้แก่เกษตรกร โดยการจัดกิจกรรมทางการตลาดเพื่อส่งเสริมช่องทางการจำหน่ายสินค้าเกษตร เช่น การจัดงานมหกรรมปศุสัตว์โคราช, จัดงาน Roadshow สินค้าปศุสัตว์ การจัดเทศกาลอาหารปิ้งย่าง เป็นต้น รวมถึงการพัฒนาช่องทางการตลาดใหม่โดยเน้นการสร้างมาตรฐานการตลาดปศุสัตว์ เช่น การพัฒนาการซื้อขายโดยการชั่งน้ำหนัก ผลักดันให้เกิดการกำหนดราคากลางสินค้าปศุสัตว์ ตลาดซื้อขายออนไลน์ เป็นต้น

๔) แผนงานโครงการ

(๑) แผนงาน

- พัฒนาเพื่อยกระดับด้านการเกษตร

(๒) โครงการ

- โครงการพัฒนาด้านการเกษตร

กิจกรรมหลักที่ ๑ พัฒนาแหล่งน้ำเพื่อเพิ่มพื้นที่ที่มีความเหมาะสมสำหรับการทำเกษตรกรรม

กิจกรรมหลักที่ ๒ พัฒนาทรัพยากรดินและน้ำเพิ่มความอุดมสมบูรณ์

กิจกรรมหลักที่ ๓ พัฒนาขีดความสามารถด้านการผลิตพืชเศรษฐกิจและพืชทางเลือกให้ได้มาตรฐานและมีมูลค่าสูง

กิจกรรมหลักที่ ๔ พัฒนาขีดความสามารถด้านปศุสัตว์ของจังหวัดให้มีประสิทธิภาพได้มาตรฐาน และมีผลผลิตเป็นที่ต้องการของตลาด

กิจกรรมหลักที่ ๕ ยกระดับการผลิต พัฒนาและเพิ่มศักยภาพการผลิตด้านการประมงของจังหวัดนครราชสีมา

กิจกรรมหลักที่ ๖ บริหารจัดการด้านการประมงและทรัพยากรสัตว์น้ำให้มีความยั่งยืนและคงความหลากหลาย

กิจกรรมหลักที่ ๗ ยกระดับการผลิตด้วยการส่งเสริมการใช้เทคโนโลยีและนวัตกรรมใหม่

กิจกรรมหลักที่ ๗ ยกระดับขีดความสามารถทางการตลาดสินค้าเกษตรให้เกษตรกร

ประเด็นการพัฒนาจังหวัดนครราชสีมาที่ ๒

“ส่งเสริม พัฒนา โครงสร้างพื้นฐาน เพื่อยกระดับเศรษฐกิจ การท่องเที่ยว การค้า การลงทุน อุตสาหกรรม เศรษฐกิจ BCG และเขตเศรษฐกิจพิเศษ”

๑) วัตถุประสงค์

๑. เพื่อยกระดับระบบนิเวศทางการท่องเที่ยว (Tourism Eco System) ของจังหวัดนครราชสีมาให้โดดเด่น มีอัตลักษณ์เป็นที่ยอมรับ เป็นแหล่งท่องเที่ยวคุณภาพ และเชื่อมโยงในทุกมิติ

๒. เพื่อเพิ่มขีดความสามารถทางการแข่งขันของจังหวัดนครราชสีมา

๓. เพื่อยกระดับชุมชนให้มีศักยภาพด้านการท่องเที่ยวเชิงสร้างสรรค์และศิลปวัฒนธรรมเพิ่มขึ้น

๔. เพื่อยกระดับความเชื่อมั่นในการจัดงานในโคราชเมืองไมซ์ซิตี (MICE City) ที่มีความปลอดภัยจากสถานการณ์การแพร่ระบาดของโรคติดเชื้อไวรัสโคโรนา ๒๐๑๙ (COVID-๑๙)

๕. เพื่อพัฒนาและยกระดับระบบโครงสร้างพื้นฐาน การคมนาคมขนส่ง ของจังหวัดนครราชสีมาให้เป็นศูนย์กลางของภาคตะวันออกเฉียงเหนือ

๖. เพื่อพัฒนาจังหวัดนครราชสีมาให้เป็นศูนย์กลางเศรษฐกิจ อุตสาหกรรม และอุตสาหกรรมเชิงนิเวศ ของภาคตะวันออกเฉียงเหนือ

๒) เป้าหมายและตัวชี้วัดของประเด็นการพัฒนา

๑. GPP ด้านการท่องเที่ยว เพิ่มขึ้นร้อยละ ๑-๒ ต่อปี

๒. ร้อยละ ๘๐ - ๘๕ ของนักท่องเที่ยวและผู้มาเยือนมีความพึงพอใจต่อการบริหารจัดการการท่องเที่ยวของจังหวัด

๓. เมืองและชุมชนที่มีศักยภาพด้านการท่องเที่ยวเชิงสร้างสรรค์และวัฒนธรรม ไม่น้อยกว่า ๑๐ -๒๐ ชุมชนต่อปี
๔. ผู้เข้าร่วมในการจัดงานเมืองไมซ์ (MICE City) ของจังหวัด ร้อยละ ๘๐ - ๘๕ มีความเชื่อมั่นในความปลอดภัยจากปัญหา Covid-๑๙
๕. ระบบการคมนาคมขนส่งของจังหวัด ได้รับการพัฒนา ครบทั้ง ๓ ประเภท
๕. GPP ภาคอุตสาหกรรม เพิ่มขึ้นร้อยละ ๑ ต่อปี
๖. มีเงินลงทุนเข้ามาในจังหวัดเพิ่มขึ้น ร้อยละ ๑ ต่อปี

๓) แนวทางการพัฒนา

๑. ส่งเสริมและพัฒนาระบบนิเวศทางการท่องเที่ยว (Tourism Eco System) ของโคราชสู่การเป็นจุดหมายปลายทางของการท่องเที่ยว โดยการพัฒนาและปรับปรุงแหล่งท่องเที่ยวทุกประเภท โดยเฉพาะการท่องเที่ยวเชิงนิเวศ ให้มีความสะดวก สะอาด และปลอดภัย จัดให้มีกิจกรรมการเดินทางท่องเที่ยวของจังหวัดนครราชสีมา และกิจกรรมอื่น ๆ เพื่อสร้างความยั่งยืน และรวมถึงการเพิ่มศักยภาพการบริหารจัดการระบบการท่องเที่ยวของจังหวัดนครราชสีมา ให้รองรับกับความต้องการของนักท่องเที่ยวในยุควิถีใหม่
๒. ยกกระดับเมืองท่องเที่ยวสู่การเป็นเมืองสร้างสรรค์และวัฒนธรรม โดยการคัดเลือกพื้นที่/ประเภทของเมืองสร้างสรรค์และวัฒนธรรม และการจัดกิจกรรมส่งเสริมการท่องเที่ยวเมืองสร้างสรรค์และวัฒนธรรม เพื่อสร้างความยั่งยืน
๓. ยกกระดับความปลอดภัยของเมืองจัดการประชุม นิทรรศการ และงานอีเวนต์ (MICE City) โดยการสร้างอุปทานของโคราชเมืองไมซ์ซิตี้ ให้มีความปลอดภัยจากสถานการณ์การแพร่ระบาดของโรคติดเชื้อไวรัสโคโรนา ๒๐๑๙ การส่งเสริมการจัดงานประชุม นิทรรศการ และงานอีเวนต์ของโคราชเมืองไมซ์ (MICE City) และการจัดกิจกรรมประชาสัมพันธ์และสร้างการรับรู้ โคราชเมืองไมซ์ เพื่อสร้างความยั่งยืน
๔. พัฒนาโครงสร้างพื้นฐานสู่ความเป็นศูนย์กลางการขนส่งและโลจิสติกส์ โดยการส่งเสริมระบบบริหารจัดการท่าเรือบก (Dry Port) จังหวัดนครราชสีมา มุ่งสู่ความเป็นศูนย์กลางการเชื่อมโยงสินค้าและผลิตภัณฑ์ระหว่าง EEC กับ CLMV
๕. พัฒนาโครงสร้างพื้นฐานการคมนาคมขนส่งภายในจังหวัดนครราชสีมา เพื่อรองรับการเติบโตทางเศรษฐกิจ และการท่องเที่ยว
๖. พัฒนาอาชีพและรายได้ของภาคอุตสาหกรรมการขนส่งและโลจิสติกส์ โดยการเพิ่มทักษะบุคลากรในจังหวัดเพื่อรองรับการเติบโตของท่าเรือบก (Dry Port) จังหวัดนครราชสีมา
๗. ส่งเสริมเอกชนร่วมลงทุนในกิจการของ (Public Private Partnership: PPP) โดยการส่งเสริมให้เกิดกิจกรรมภายใต้กรอบทางการพัฒนาพื้นที่ระเบียงเศรษฐกิจภาคตะวันออกเฉียงเหนือ (Northeastern Economic Corridor: NeEC - Bioeconomy) ของจังหวัดนครราชสีมา การประชาสัมพันธ์และสร้างการรับรู้เขตพื้นที่ และการมีส่วนร่วมการลงทุนท่าเรือบกนครราชสีมาในรูปแบบ PPP การส่งเสริมและพัฒนาศูนย์ส่งเสริมการลงทุนผู้ประกอบการด้านอุตสาหกรรมการขนส่งและโลจิสติกส์ และการส่งเสริมการมีส่วนร่วมของศูนย์กระจายสินค้าภาคเอกชน
๘. ส่งเสริมอุตสาหกรรมที่มีมูลค่าสูง อุตสาหกรรมเป้าหมาย และอุตสาหกรรมเชิงนิเวศ โดยการพัฒนาความเข้มแข็งและยั่งยืนให้กับผู้ประกอบการด้านอุตสาหกรรม ด้านการขนส่งและโลจิสติกส์ และส่งเสริมการใช้ประโยชน์ของพื้นที่ที่มีความได้เปรียบด้านการแข่งขัน

๔) แผนงานโครงการ

(๑) แผนงาน

- ยุทธศาสตร์เศรษฐกิจ การท่องเที่ยว การค้า และการลงทุน

(๒) โครงการ

- โครงการพัฒนาด้านเศรษฐกิจ โครงข่ายคมนาคม การค้า การท่องเที่ยว บริการ และ

การลงทุน

กิจกรรมหลักที่ ๑ ส่งเสริมระบบนิเวศทางการท่องเที่ยว (Tourism Eco System) ของโคราชสู่การเป็นจุดหมายปลายทางของการท่องเที่ยวคุณภาพ

กิจกรรมหลักที่ ๒ ยุทธศาสตร์เมืองท่องเที่ยวสู่การเป็นเมืองสร้างสรรค์และวัฒนธรรม

กิจกรรมหลักที่ ๓ ยุทธศาสตร์ความปลอดภัยของเมืองเพื่อรองรับการจัดการประชุม นิทรรศการ และงานอีเว้นต์

กิจกรรมหลักที่ ๔ พัฒนาโครงสร้างพื้นฐานสู่ความเป็นศูนย์กลางการขนส่งและโลจิสติกส์

กิจกรรมหลักที่ ๕ พัฒนาโครงสร้างพื้นฐานการคมนาคมขนส่งภายในจังหวัด

นครราชสีมา

กิจกรรมหลักที่ ๖ พัฒนาอาชีพและรายได้ของภาคอุตสาหกรรมการขนส่งและโลจิสติกส์

กิจกรรมหลักที่ ๗ ส่งเสริมเอกชนร่วมลงทุนในกิจการของ (Public Private

Partnership: PPP)

กิจกรรมหลักที่ ๘ ส่งเสริมอุตสาหกรรมที่มีมูลค่าสูง อุตสาหกรรมเป้าหมาย และ อุตสาหกรรมเชิงนิเวศ

ประเด็นการพัฒนาจังหวัดนครราชสีมาที่ ๓

“เสริมสร้างและพัฒนาคน ชุมชน เมือง และการยกระดับการบริหารจัดการภาครัฐ เพื่อสังคมคุณภาพสูง”

๑) วัตถุประสงค์

๑. เพื่อดูแลช่วยเหลือคนจน ผู้ด้อยโอกาส ผู้สูงอายุ และวัยทำงานที่ได้รับผลกระทบจากวิกฤติ การแพร่ระบาดของไวรัสโควิด ให้มีคุณภาพชีวิตที่ดี พึ่งพาตนเอง พึ่งพาครอบครัว และพึ่งพากันในชุมชนได้

๒. เพื่อยกระดับการบริหารจัดการภาครัฐของจังหวัดในลักษณะการทำงานแบบบูรณาการ

๒) เป้าหมายและตัวชี้วัดของประเด็นการพัฒนา

๑. ผู้สูงวัยทุกคนมีสุขภาพที่ดี

๒. ร้อยละ ๒๕ ของผู้ด้อยโอกาสและผู้สูงอายุ มีงานทำ และมีรายได้เพิ่มขึ้น

๓. เด็กอายุ ๖-๑๒ ปี ไม่น้อยกว่าร้อยละ ๙๐ มีภาวะโภชนาการเท่ากับหรือมากกว่าเกณฑ์มาตรฐานที่กำหนด

๔. ผู้เรียนระดับปฐมวัยทุกคน ได้รับการเตรียมความพร้อม ให้เจริญเติบโตตามวัย และผู้เรียนทุกช่วงวัย ได้รับการพัฒนาครอบคลุมตามหลักสูตร มีสมรรถนะที่จำเป็น อ่านออกเขียนได้ตามวัย คิดวิเคราะห์ สังเคราะห์ที่เหมาะสมในแต่ละช่วงวัยได้

๕. เมืองเป้าหมายของจังหวัด จำนวน ๒ เมือง ได้รับการประกาศเป็นเมือง Smart city พร้อมทั้งสามารถรักษามาตรฐานได้อย่างยั่งยืน

๖. ประชาชนมีความพึงพอใจของประชาชนต่อการบริการของหน่วยงานภาครัฐเพิ่มมากยิ่งขึ้น

๓) แนวทางการพัฒนา

๑. ขับเคลื่อนกิจการผู้สูงวัยให้ไปสู่ตามเกณฑ์มาตรฐาน โดยการใช้กลไกระดับตำบลในการขับเคลื่อนกิจกรรมผู้สูงอายุ ผู้สูงอายุคุณภาพต่อเนื่อง และการใช้กลไกในระดับอำเภอในการพัฒนาสู่เมืองที่เป็นมิตรกับผู้สูงอายุผ่านเกณฑ์ระดับพื้นฐานรวมถึงขับเคลื่อนชมรมผู้สูงวัยให้ไปสู่เกณฑ์ที่กำหนด

๒. ยกระดับการให้บริการสุขภาพผู้สูงอายุ ด้วยการเพิ่มการคัดกรองสุขภาพผู้สูงอายุโดยการคัดกรอง ADL การลดกลุ่มผู้สูงอายุติดเตียง และการเพิ่มศักยภาพทีมป้องกันการพลัดตกหกล้ม

๓. เร่งรัดการกลับคืน สร้างความเข้มแข็งให้กับชุมชนและประชาชน อันเนื่องจากปัญหา Covid-๑๙ โดยการใช้กลไกของตำบลที่ใกล้ชิดและเข้าถึงประชาชนมากที่สุดในการให้ความรู้และสร้างภูมิคุ้มกันด้านการดำรงชีวิตที่ได้รับผลกระทบจากปัญหา Covid-๑๙ การพัฒนาผลิตภัณฑ์ชุมชนและอาชีพตามปัญหาและความต้องการของชุมชน ในสถานการณ์ชีวิตวิถีใหม่ และฟื้นฟูเศรษฐกิจชุมชน เช่น การใช้ประโยชน์จากนวัตกรรมและต่อยอดสู่การสร้างอาชีพใหม่แก่ชุมชน และการสร้างผลิตภัณฑ์เชิงวัฒนธรรมที่มีคุณค่าเพื่อการสร้างรายได้และสร้างความภาคภูมิใจในภูมิปัญญาท้องถิ่นของชุมชน

๔. เสริมสร้างและพัฒนาเด็กปฐมวัยและเด็กวัยเรียน ให้มีทักษะชีวิตขั้นพื้นฐานที่จำเป็นและมีเครื่องมือในการเรียนรู้ เพื่อพัฒนาสู่มาตรฐานสากล และศตวรรษที่ ๒๑ ด้วยการเตรียมความพร้อมเด็กปฐมวัยให้เจริญเติบโตตามวัยก่อนเข้าเรียนระดับประถมศึกษาโดยให้ครอบคลุมและทั่วถึงในทุกพื้นที่การพัฒนาเด็กวัยเรียนระดับการศึกษาขั้นพื้นฐาน โดยมุ่งให้ครอบคลุมตามหลักสูตร มุ่งให้ผู้เรียนมีสมรรถนะที่จำเป็น และมีขีดความสามารถในการคิดวิเคราะห์ สังเคราะห์ที่เหมาะสมในแต่ละช่วงวัยได้

๕. เร่งรัดการช่วยเหลือกลุ่มเปราะบางเพื่อลดความเหลื่อมล้ำ รวมถึงการพัฒนาคนทุกช่วงวัยเพื่อให้อยู่ดีมีสุข ได้รับประโยชน์จากการพัฒนาตามหลักเศรษฐกิจพอเพียง โดยไม่ทิ้งใครไว้ข้างหลัง และส่งเสริมการบูรณาการแก้ไขปัญหาด้วยความร่วมมือจากทุกภาคส่วนเพื่อให้การพัฒนาคุณภาพชีวิตกลุ่มเปราะบางเกิดขึ้นอย่างยั่งยืนด้วยการใช้กลไกระดับพื้นที่ในการขับเคลื่อนการดำเนินการช่วยเหลือกลุ่มเปราะบางทุกช่วงวัย

๖. ส่งเสริมการขับเคลื่อนแนวคิดการเสริมสร้างคุณลักษณะพลเมืองดี มีคุณธรรม ถึงพร้อมด้วยความพอเพียง มีวินัย สุจริต จิตอาสา ในสังคมที่เป็นธรรมไม่ทอดทิ้งกัน โดยการส่งเสริมแนวคิดจิตอาสา และขยายฐานไปสู่ทุกหน่วยทางสังคมของจังหวัด และการสนับสนุนการสร้างเสริมในการวิเคราะห์และรับรู้ข่าวสารที่ถูกต้อง เพื่อการตัดสินใจ ในการดำรงชีวิตที่มีคุณภาพ

๗. ส่งเสริมการเรียนรู้ตลอดชีวิต (Life-long Learning) เพื่อการพัฒนาขีดความสามารถอย่างต่อเนื่องของประชาชน โดยการสร้างโอกาสของวัยแรงงาน ได้ Up/Re Skill ให้มีทักษะเพียงพอเพื่อรองรับการเปลี่ยนแปลงของตลาดแรงงานในอนาคต และ การใช้เทคโนโลยีสู่การแก้ปัญหาเมือง และความเป็นเมืองอัจฉริยะ

๘. ส่งเสริมการดูแลสุขภาพของประชาชน โดยการควบคุมและป้องกันโรคจากสัตว์สู่คน และการควบคุมและป้องกันโรคอุบัติใหม่

๙. ยกระดับการบริหารจัดการภาครัฐของจังหวัดในลักษณะการทำงานแบบบูรณาการ โดยยกระดับการบริหารงานจังหวัดแบบบูรณาการที่เชื่อมโยงทุกภาคส่วนราชการ ภาคเอกชน และภาคประชาชน ที่เน้นการมีส่วนร่วมในทุกมิติ และการขับเคลื่อนการบริหารตามแนวทางที่กำหนดไว้ร่วมกันเพื่อประโยชน์สูงสุดของประชาชน

๑๐. เร่งรัดพัฒนาขีดความสามารถของจังหวัดให้ไปสู่การเป็น Smart City โดยพัฒนาปรับปรุงระบบสนับสนุนการบริหารและให้บริการตามแนวทางของ digital transformation

๔) แผนงานโครงการ

(๑) แผนงาน

- พัฒนาคน ชุมชน และเมือง

(๒) โครงการ

- โครงการพัฒนาด้านสังคม

- กิจกรรมหลักที่ ๑ ขับเคลื่อนกิจการผู้สูงวัยให้ไปสู่ตามเกณฑ์มาตรฐาน
- กิจกรรมหลักที่ ๒ ยกระดับการให้บริการสุขภาพผู้สูงอายุ
- กิจกรรมหลักที่ ๓ สร้างความเข้มแข็งให้กับชุมชนและประชาชน อันเนื่องจากปัญหา

Covid-๑๙

- กิจกรรมหลักที่ ๔ เสริมสร้างและพัฒนาเด็กปฐมวัยและเด็กวัยเรียน
- กิจกรรมหลักที่ ๕ การช่วยเหลือกลุ่มเปราะบางเพื่อลดความเหลื่อมล้ำ
- กิจกรรมหลักที่ ๖ การขับเคลื่อนแนวคิดการเสริมสร้างคุณลักษณะพลเมืองดี

มีคุณธรรม

กิจกรรมหลักที่ ๗ ส่งเสริมการเรียนรู้ตลอดชีวิต (Life-long Learning) เพื่อการพัฒนาขีดความสามารถอย่างต่อเนื่องของประชาชน

- กิจกรรมหลักที่ ๘ ส่งเสริมการดูแลสุขภาพของประชาชน

กิจกรรมหลักที่ ๙ ยกระดับการบริหารจัดการภาครัฐของจังหวัดในลักษณะการทำงานแบบบูรณาการ

- กิจกรรมหลักที่ ๑๐ เร่งรัดพัฒนาขีดความสามารถของจังหวัดให้ไปสู่การเป็น

Smart City

ประเด็นการพัฒนาจังหวัดนครราชสีมาที่ ๔

“ยกระดับบริหารจัดการทรัพยากรธรรมชาติและสิ่งแวดล้อมให้เกิดสมดุลและยั่งยืน”

๑) วัตถุประสงค์

๑. เพื่อให้ทรัพยากรป่าไม้ของจังหวัด มีความสมบูรณ์ เกิดสมดุล ยั่งยืน และลดผลกระทบจากสัตว์ป่าออกนอกพื้นที่อนุรักษ์

๒. เพื่อปรับปรุง และส่งเสริมการใช้ประโยชน์พื้นที่ดินเค็ม

๓. เพื่อให้จังหวัดมีสภาพแวดล้อมที่ดีและอยู่ในเกณฑ์มาตรฐาน (คุณภาพอากาศ คุณภาพน้ำ และการบริหารจัดการขยะมูลฝอย)

๔. เพื่อให้มีทรัพยากรน้ำอุปโภค บริโภคอย่างเพียงพอ และลดปัญหาภัยแล้ง และอุทกภัย

๕. เพื่อเพิ่มขีดความสามารถในการพึ่งพาตนเองด้านพลังงาน

๖. เพื่อรักษา ต่อยอด และยกระดับคุณค่าฐานทรัพยากร ระบบนิเวศ และความหลากหลายทางชีวภาพ ในระดับชาติและนานาชาติ สู่วิถีชีวิตชุมชนที่ยั่งยืน ปลอดภัย และเป็นมิตรต่อสิ่งแวดล้อม (Korat Green Deal)

๒) เป้าหมายและตัวชี้วัดของประเด็นการพัฒนา

๑. พื้นที่ป่าเพิ่มขึ้น ๑๒,๐๐๐ ไร่ต่อปี

๒. สัตว์ป่าออกนอกพื้นที่ลดลง

๓. พื้นที่ดินเค็มในแต่ละปีได้รับการจัดการและสามารถนำมาใช้ประโยชน์ได้ ร้อยละ ๒
๔. ปริมาณฝุ่นละอองขนาดเล็ก (PM ๒.๕) ในชุมชนเมือง อยู่ในเกณฑ์มาตรฐานเพิ่มขึ้น
๕. ปริมาณขยะมูลฝอยชุมชน ร้อยละ ๗๕ ของปริมาณขยะที่เกิดขึ้น ได้รับการจัดการอย่างถูกต้อง
๖. คุณภาพน้ำในลำน้ำสายหลักอยู่ในเกณฑ์มาตรฐานเพิ่มขึ้น ร้อยละ ๑๐ ต่อปี (โดยวัดตามเกณฑ์มาตรฐานของกรมควบคุมมลพิษ)
๗. หมู่บ้านมีปริมาณน้ำเพื่อการอุปโภค บริโภคในระดับที่เพียงพอเพิ่มขึ้น
๘. จำนวนพื้นที่ที่ได้รับผลกระทบจากภัยแล้ง และอุทกภัยลดลง ร้อยละ ๑๐ ต่อปี
๙. ปริมาณพลังงานทางเลือก/พลังงานทดแทนที่ผลิตได้เพิ่มขึ้น ร้อยละ ๑๐ ต่อปี
๑๐. พื้นที่อนุรักษ์ของจังหวัด ทั้ง ๕ แห่ง ยังคงสถานะในระดับชาติ และนานาชาติ (มรดกโลก ๑ แห่ง พื้นที่สงวนชีวมวล ๑ แห่ง จีโอพาร์ค ๑ แห่ง และศูนย์อนุรักษ์พันธุกรรมพืช ๒ แห่ง)
๑๑. ปริมาณคาร์บอนเครดิตต่อปริมาณการปล่อยก๊าซเรือนกระจกเพิ่มขึ้น ร้อยละ ๑ ต่อปี

๓) แนวทางการพัฒนา

๑. ยกระดับการป้องกันและฟื้นฟูพื้นที่ป่าในส่วนของ การป้องกันปราบปรามการลักลอบตัดไม้ทำลายป่า การจัดการไฟป่า และการฟื้นฟูสภาพป่า
๒. เร่งรัดการดำเนินการเพื่อลดจำนวนสัตว์ป่าออกนอกพื้นที่ โดยการกำหนดมาตรการป้องกันและติดตามสัตว์ป่าออกนอกพื้นที่ การฟื้นฟูแหล่งน้ำและแหล่งอาหารสัตว์ป่าในพื้นที่เสี่ยง และการพัฒนาระบบติดตาม และคาดการณ์สภาพอากาศ สำหรับการจัดการแหล่งน้ำในพื้นที่ต้นน้ำ
๓. เพิ่มประสิทธิภาพการจัดการพื้นที่ดินเค็ม โดยการเร่งการลดระดับความเค็มของดินในพื้นที่ที่ประสบปัญหาการป้องกันการแพร่กระจายดินเค็ม และการปรับปรุงบำรุงดินและปลูกพืชทนเค็ม รวมทั้งการพัฒนาวิธีการใช้ประโยชน์จากพื้นที่ดินเค็มในการทำการเกษตรทางเลือก
๔. เพิ่มประสิทธิภาพการจัดการฝุ่นละอองขนาดเล็ก (PM ๒.๕) ด้วยการลดและติดตามปริมาณฝุ่นละออง โดยใช้เทคโนโลยีแพลตฟอร์มเพื่อเพิ่มขีดความสามารถในการเฝ้าระวัง ดำเนินการตามมาตรการการเฝ้าระวัง และจัดกิจกรรมที่ช่วยในการลดปริมาณฝุ่นละออง
๕. เพิ่มประสิทธิภาพการจัดการขยะมูลฝอย โดยการคัดแยกขยะในชุมชน ดำเนินกิจกรรม ๓ R การนำขยะรีไซเคิลไปใช้ประโยชน์เพิ่มมูลค่าก่อให้เกิดรายได้และปรับปรุงระบบกำจัดขยะมูลฝอยแบบถูกหลักวิชาการ
๖. เพิ่มประสิทธิภาพการจัดการน้ำเสียก่อนลงสู่แหล่งน้ำ โดยเร่งบำบัดน้ำเสียในชุมชนและน้ำทิ้งจากโรงงานอุตสาหกรรมให้มีค่ามาตรฐานควบคุมการระบายน้ำทิ้ง และการปรับปรุงระบบบำบัดน้ำเสียให้เกิดประสิทธิภาพสูงสุด
๗. เพิ่มศักยภาพการบริหารจัดการน้ำอุปโภคบริโภค โดยการจัดให้มีน้ำอุปโภคบริโภคให้หมู่บ้านที่ขาดแคลน และจัดหา น้ำสำรอง
๘. เพิ่มประสิทธิภาพการจัดการภัยแล้ง น้ำท่วมขัง และอุทกภัย โดยการพัฒนากระแสน้ำเพื่อลดและติดตามการเกิดปัญหาภัยแล้ง น้ำท่วมขังรอการระบาย อุทกภัย และพัฒนาโครงสร้างพื้นฐานเพื่อป้องกันการเกิดภัยพิบัติ
๙. ส่งเสริมการผลิตและใช้พลังงานทางเลือก/พลังงานทดแทน โดยเพิ่มการผลิตไฟฟ้าจากพลังงานแสงอาทิตย์ และพลังงานชีวมวล และพลังงานทางเลือกอื่นๆ
๑๐. บริหารจัดการโคราชจีโอพาร์คให้เกิดความยั่งยืน โดยการประชาสัมพันธ์ และสร้างการรับรู้ ความรู้ ความเข้าใจ สร้างการมีส่วนร่วมของชุมชนท้องถิ่น พัฒนาศูนย์เรียนรู้แหล่งโคราชจีโอพาร์ค ส่งเสริม

การอนุรักษ์มรดกทางธรณี ธรรมชาติ และวัฒนธรรม โคราซจีโอพาร์ค ทักษะภูมิปัญญาท้องถิ่นต่อยอดผลิตภัณฑ์อัตลักษณ์ท้องถิ่น การศึกษาหลักสูตรโคราซ จีโอพาร์ค และเชื่อมโยงโปรแกรมการอนุรักษ์อื่นของยูเนสโกในพื้นที่จังหวัด

๑๑. บริหารจัดการพื้นที่สงวนชีวมณฑลสะแกราช โดยประชาสัมพันธ์ และสร้างการรับรู้ ความรู้ ความเข้าใจ ส่งเสริมการมีส่วนร่วมของชุมชนรอบพื้นที่สงวนชีวมณฑล ต่อยอดผลงานวิจัยความหลากหลายทางชีวภาพเพื่อการพัฒนาพื้นที่อย่างยั่งยืน และเชื่อมโยงโปรแกรมการอนุรักษ์อื่นของยูเนสโกในพื้นที่จังหวัด

๑๒. บริหารจัดการพื้นที่มรดกโลก กลุ่มป่าดงพญาเย็น-เขาใหญ่ โดยการส่งเสริมการมีส่วนร่วมของชุมชนรอบพื้นที่มรดกโลก การดำเนินกิจกรรมการอนุรักษ์พื้นที่มรดกโลก และเชื่อมโยงโปรแกรมการอนุรักษ์อื่นของยูเนสโกในพื้นที่จังหวัด

๑๓. ส่งเสริมกิจกรรมลดการปล่อยก๊าซเรือนกระจก โดยพัฒนาต่อยอดองค์ความรู้เกี่ยวกับการใช้ประโยชน์ความหลากหลายทางชีวภาพและภูมิปัญญาของชุมชนและท้องถิ่นไปสู่การใช้ประโยชน์เชิงพาณิชย์ พัฒนาเศรษฐกิจจากฐานชีวภาพ ทรัพยากรธรรมชาติและสิ่งแวดล้อม มุ่งสู่เศรษฐกิจฐานนวัตกรรมที่มีมูลค่าสูง และเป็นมิตรต่อสิ่งแวดล้อม และสร้างวิถีชีวิตที่ยั่งยืน มีความปลอดภัย และเป็นมิตรต่อสิ่งแวดล้อม

๔) แผนงานโครงการ

(๑) แผนงาน

- ยกระดับบริหารจัดการทรัพยากรธรรมชาติและสิ่งแวดล้อม

(๒) โครงการ

- โครงการบริหารจัดการด้านทรัพยากรธรรมชาติและสิ่งแวดล้อม

กิจกรรมหลักที่ ๑ ยกระดับการป้องกันและฟื้นฟูพื้นที่ป่า

กิจกรรมหลักที่ ๒ เร่งรัดการดำเนินการเพื่อลดจำนวนสัตว์ป่าออกนอกพื้นที่

กิจกรรมหลักที่ ๓ เพิ่มประสิทธิภาพการจัดการพื้นที่ดินเค็ม

กิจกรรมหลักที่ ๔ เพิ่มประสิทธิภาพการจัดการฝุ่นละอองขนาดเล็ก (PM ๒.๕)

กิจกรรมหลักที่ ๕ เพิ่มประสิทธิภาพการจัดการขยะมูลฝอย

กิจกรรมหลักที่ ๖ เพิ่มประสิทธิภาพการจัดการน้ำเสียก่อนลงสู่แหล่งน้ำ

กิจกรรมหลักที่ ๗ เพิ่มศักยภาพการบริหารจัดการน้ำอุปโภคบริโภค

กิจกรรมหลักที่ ๘ เพิ่มประสิทธิภาพการจัดการภัยแล้ง น้ำท่วมขัง และอุทกภัย

กิจกรรมหลักที่ ๙ ส่งเสริมการผลิตและใช้พลังงานทางเลือก/พลังงานทดแทน

กิจกรรมหลักที่ ๑๐ บริหารจัดการโคราซจีโอพาร์คให้เกิดความยั่งยืน

กิจกรรมหลักที่ ๑๑ บริหารจัดการพื้นที่สงวนชีวมณฑลสะแกราช

กิจกรรมหลักที่ ๑๒ บริหารจัดการพื้นที่มรดกโลก กลุ่มป่าดงพญาเย็น-เขาใหญ่

กิจกรรมหลักที่ ๑๓ ส่งเสริมกิจกรรมลดการปล่อยก๊าซเรือนกระจก

ประเด็นการพัฒนาจังหวัดนครราชสีมาที่ ๕

“ยกระดับด้านความมั่นคงปลอดภัยในชีวิตและทรัพย์สินของประชาชน”

๑) วัตถุประสงค์

๑. เพื่อให้ประชาชนมีความปลอดภัยในชีวิตและทรัพย์สิน รวมทั้งเกิดความสงบเรียบร้อยภายในจังหวัด

๒. เพื่อเสริมสร้างศักยภาพในการป้องกันและลดผลกระทบจากสาธารณภัย

๓. เพื่อยกระดับการจัดการป้องกันและลดอุบัติเหตุทางถนน

๒) เป้าหมายและตัวชี้วัดของประเด็นการพัฒนา

๑. คดีอาญา (ที่สำคัญ) ลดลง ร้อยละ ๕ ต่อปี
๒. พื้นที่ที่ได้รับผลกระทบจากสาธารณภัยลดลง ร้อยละ ๑๐ ต่อปี
๓. อัตราผู้เสียชีวิตจากอุบัติเหตุทางถนนต่อแสนประชากรลดลง ร้อยละ ๒ ต่อปี

๓) แนวทางการพัฒนา

๑. พัฒนาขีดความสามารถในระบบการดูแลรักษาความปลอดภัยในชีวิตและทรัพย์สินของประชาชน โดยการสร้างเครือข่ายบูรณาการในการป้องกันปัญหาอาชญากรรมในชุมชน การติดตั้งกล้องโทรทัศน์วงจรปิดในพื้นที่เสี่ยงของจังหวัด และการตั้งจุดตรวจจุดสกัดในพื้นที่เสี่ยง เส้นทางคมนาคมหลัก และเส้นทางรองของจังหวัด

๒. ยกระดับการรับรู้ของประชาชนในความรู้ด้านสิทธิและเสรีภาพขั้นพื้นฐาน โดยการสร้างการรับรู้กฎหมาย สิทธิและเสรีภาพของประชาชนตามรัฐธรรมนูญแห่งราชอาณาจักรไทย

๓. เพิ่มพื้นที่ที่มีศักยภาพในการป้องกันและบรรเทาสาธารณภัย โดยการเสริมสร้างแนวทางในการป้องกันและลดผลกระทบจากสาธารณภัย และสร้างการรับรู้ในการป้องกันและบรรเทาสาธารณภัยให้กับประชาชน

๔. ยกระดับการจัดการป้องกันและลดอุบัติเหตุทางถนน โดยการเสริมสร้างความปลอดภัยและลดผลกระทบจากอุบัติเหตุทางถนน และสร้างการรับรู้ในการป้องกันและลดอุบัติเหตุทางถนนให้กับประชาชน

๔) แผนงานโครงการ

(๑) แผนงาน

- ความมั่นคงปลอดภัยในชีวิตและทรัพย์สินของประชาชน

(๒) โครงการ

โครงการรักษาความมั่นคงและปลอดภัยในชีวิตและทรัพย์สินของประชาชน

กิจกรรมหลักที่ ๑ พัฒนาขีดความสามารถในระบบการดูแลรักษาความปลอดภัยในชีวิตและทรัพย์สินของประชาชน

กิจกรรมหลักที่ ๒ ยกระดับการรับรู้ของประชาชนในความรู้ด้านสิทธิและเสรีภาพขั้นพื้นฐาน

กิจกรรมหลักที่ ๓ เพิ่มพื้นที่ที่มีศักยภาพในการป้องกันและบรรเทาสาธารณภัย

กิจกรรมหลักที่ ๔ ยกระดับการจัดการป้องกันและลดอุบัติเหตุทางถนน

ส่วนที่ ๓

แบบ จ.๑ และ จ.๑-๑

แบบฟอร์มการจัดทำแผนพัฒนาจังหวัด (พ.ศ. 2560 - 2570) ฉบับปีงบประมาณ พ.ศ.2566

จังหวัดนครราชสีมา

เป้าหมายการพัฒนาจังหวัด (1) : ศูนย์กลางโครงข่ายคมนาคม การท่องเที่ยวเชิงนิเวศและ ศิลปวัฒนธรรมของภูมิภาค

นวัตกรรมการเกษตรและอุตสาหกรรม และเป็นสังคมคุณภาพสูง

ประเด็นการพัฒนา (2)	ตัวชี้วัดของประเด็นการพัฒนา (3)	ค่าเป้าหมาย					
		พ.ศ. 2566 (4)	พ.ศ. 2567 (4)	พ.ศ.2568 (4)	พ.ศ. 2569 (4)	พ.ศ. 2570 (4)	พ.ศ. 2566-2570 (5)
ประเด็นการพัฒนาที่ ๑ ส่งเสริม พัฒนา และ ยกระดับด้านการเกษตร และเกษตรแปรรูปมูลค่าสูง	1. มีพื้นที่ที่มีความเหมาะสมสำหรับการทำ เกษตรกรรม เพิ่มขึ้น 1.08 ล้านไร่	0.08	0.25	0.25	0.25	0.25	1.08
	2. ผลิตภัณฑ์มวลรวมทางการเกษตรของ จังหวัดเพิ่มขึ้น ร้อยละ 2 ต่อปี	2.00	2.00	2.00	2.00	2.00	10.00
	3. ต้นทุนต่อหน่วยการผลิตการเกษตรที่ลดลง ร้อยละ 5 ต่อปี	5.00	5.00	5.00	5.00	5.00	25.00
	4. สินค้าเกษตรอัตลักษณ์พื้นถิ่นมีมูลค่าเพิ่ม ขึ้นร้อยละ 4	0.50	0.50	1.00	1.00	1.00	4.00
	5. สินค้าเกษตรมีมูลค่าเพิ่มขึ้นร้อยละ 4	0.50	0.50	1.00	1.00	1.00	4.00
	6. การจัดตั้งกลุ่มวิสาหกิจชุมชน 1 ตำบล 1 วิสาหกิจชุมชน (แห่ง/ตำบล)	1	1	1	1	1	5
ประเด็นการพัฒนาที่ ๒ ส่งเสริม พัฒนา โครงสร้าง พื้นฐาน เพื่อยกระดับ เศรษฐกิจ การท่องเที่ยว การค้า การลงทุน อุตสาหกรรม เศรษฐกิจ BCG และเขตเศรษฐกิจ พิเศษ	1. GPP ด้านการท่องเที่ยว เพิ่มขึ้นร้อยละ 1-2 ต่อปี (ปีฐาน พ.ศ.2562 จำนวน 8,984 ล้าน บาท)	1.00	1.00	2.00	2.00	2.00	8.00
	2. ร้อยละ 80 – 85 ของนักท่องเที่ยวและผู้มา เยือนมีความพึงพอใจต่อการบริหารจัดการ การท่องเที่ยวของจังหวัด	80.00	80.00	85.00	85.00	85.00	85.00
	3. เมืองและชุมชนที่มีศักยภาพด้านการ ท่องเที่ยวเชิงสร้างสรรค์และวัฒนธรรม ไม่ น้อยกว่า 10 -20 ชุมชนต่อปี	10	10	20	20	20	80
	4. ผู้เข้าร่วมในการจัดงานเมืองไมซ์ (MICE City) ของจังหวัด ร้อยละ 80 – 85 มีความ เชื่อมั่นในความปลอดภัยจากปัญหา Covid-19	80.00	85.00	80.00	85.00	85.00	85.00
	5. ระบบการคมนาคมขนส่งของจังหวัด ได้รับการพัฒนา ครบทั้ง 3 ประเภท	2	2	3	3	3	3
	6. GPP ภาคอุตสาหกรรม เพิ่มขึ้นร้อยละ 1 ต่อปี (ปีฐาน พ.ศ.2562 จำนวน 102,039 ล้านบาท)	1.00	1.00	1.00	1.00	1.00	5.00
	7. มีเงินลงทุนเข้ามาในจังหวัดเพิ่มขึ้น ร้อยละ 1 ต่อปี	1.00	1.00	1.00	1.00	1.00	5.00
ประเด็นการพัฒนาที่ 3 เสริมสร้างและพัฒนานคน ชุมชน เมือง และการ ยกระดับการบริหารจัดการ ภาครัฐ เพื่อสังคม	1. ผู้สูงวัยทุกคนมีสุขภาพที่ดี (ร้อยละ) (ปี 64 จำนวน 413,348 คน)	60	70	80	90	100	100
	2. ร้อยละ 25 ของผู้ด้อยโอกาสและผู้สูงอายุ มีงานทำ และมีรายได้เพิ่มขึ้น	15.00	15.00	20.00	25.00	25.00	25.00

ประเด็นการพัฒนา (2)	ตัวชี้วัดของประเด็นการพัฒนา (3)	ค่าเป้าหมาย					
		พ.ศ. 2566 (4)	พ.ศ. 2567 (4)	พ.ศ.2568 (4)	พ.ศ. 2569 (4)	พ.ศ. 2570 (4)	พ.ศ. 2566-2570 (5)
คุณภาพสูง	3. เด็กอายุ 6-12 ปี ไม่น้อยกว่าร้อยละ 90 มีภาวะโภชนาการเท่ากับหรือมากกว่าเกณฑ์มาตรฐานที่กำหนด	15.00	15.00	20.00	20.00	25.00	95.00
	4. ผู้เรียนระดับปฐมวัยทุกคน ได้รับการเตรียมความพร้อม ให้เจริญเติบโตตามวัย และผู้เรียนทุกช่วงวัย ได้รับการพัฒนาครอบคลุมตามหลักสูตร มีสมรรถนะที่จำเป็น อ่านออกเขียนได้ตามวัย คิดวิเคราะห์ สังเคราะห์ที่เหมาะสมในแต่ละช่วงวัยได้	80	85	90	95	100	100
	5. เมืองเป้าหมายของจังหวัด จำนวน 2 เมือง ได้รับการประกาศเป็นเมือง Smart city พร้อมทั้งสามารถรักษามาตรฐานได้อย่างยั่งยืน	2	2	2	2	2	2
	6. ประชาชนมีความพึงพอใจของประชาชนต่อการบริการของหน่วยงานภาครัฐเพิ่มมากขึ้น (ร้อยละ 3 จากปีฐาน) (ปี 63 ร้อยละ 81.16)	83.59	86.10	88.69	91.35	94.09	94.09
ประเด็นการพัฒนาที่ 4 ยกระดับบริหารจัดการทรัพยากรธรรมชาติและสิ่งแวดล้อมให้เกิดสมดุลและยั่งยืน	1. พื้นที่ป่าเพิ่มขึ้น 12,000 ไร่ต่อปี (ร้อยละ 0.1) (ปีฐาน ปี 2563 = 1,993,488.27 ไร่)	0.1 (12,000 ไร่)	0.1 (12,000 ไร่)	0.1 (12,000 ไร่)	0.1 (12,000 ไร่)	0.1 (12,000 ไร่)	0.5 (60,000 ไร่)
	2. สัตว์ป่าออกนอกพื้นที่ลดลง (ร้อยละ 5) ปีฐานปี 2564 จำนวน 352 ครั้ง	5	5	5	5	5	25
	3. พื้นที่ดินเค็มในแต่ละปีได้รับการจัดการและสามารถนำมาใช้ประโยชน์ได้ ร้อยละ 2 (ปีฐาน 2,820,144 ไร่)	2	2	2	2	2	10
	4. ปริมาณฝุ่นละอองขนาดเล็ก (PM 2.5) ในชุมชนเมือง อยู่ในเกณฑ์มาตรฐานเพิ่มขึ้น (ปีฐาน ปี 2564 (ธ.ค.-มิ.ย.) จำนวน 144 วัน	154	164	174	184	194	194
	5. ปริมาณขยะมูลฝอยชุมชน ร้อยละ 75 ของปริมาณขยะที่เกิดขึ้น ได้รับการจัดการอย่างถูกต้อง (ปีฐาน พ.ศ.2563 ปริมาณขยะที่เกิดขึ้น 2,595.72 ตัน/วัน)	75	75	75	75	75	75

ประเด็นการพัฒนา (2)	ตัวชี้วัดของประเด็นการพัฒนา (3)	ค่าเป้าหมาย					
		พ.ศ. 2566 (4)	พ.ศ. 2567 (4)	พ.ศ.2568 (4)	พ.ศ. 2569 (4)	พ.ศ. 2570 (4)	พ.ศ. 2566-2570 (5)
	6. คุณภาพน้ำในลำน้ำสายหลักอยู่ในเกณฑ์มาตรฐานเพิ่มขึ้น ร้อยละ 10 ต่อปี (โดยวัดตามเกณฑ์มาตรฐานของกรมควบคุมมลพิษ) ปีฐาน พ.ศ.2563 แม่น้ำมูล ร้อยละ 22 แม่น้ำชี ร้อยละ 80 ลำตะคอง ช่วงที่ 2 (ตอนบน) ร้อยละ 18 ลำชี ร้อยละ 20 ลำเชียงไกร ร้อยละ 20 ลำปลายมาศ ร้อยละ 40	10.00	10.00	10.00	10.00	10.00	10.00
	7. หมู่บ้านมีปริมาณน้ำเพื่อการอุปโภค บริโภคในระดับที่เพียงพอเพิ่มขึ้น (หมู่บ้าน)	10	10	10	10	10	50
	8. จำนวนพื้นที่ที่ได้รับผลกระทบจากภัยแล้งและอุทกภัยลดลง ร้อยละ 10 ต่อปี ปีฐาน ปี พ.ศ.2563 (ภัยแล้ง 138,688 ครัวเรือน/ 135,851 ไร่) (อุทกภัย 55,804 ครัวเรือน/ 319,676.69 ไร่)	10	10	10	10	10	10
	9. ปริมาณพลังงานทางเลือก/พลังงานทดแทนที่ผลิตได้เพิ่มขึ้น ร้อยละ 10 ต่อปี ปีฐาน ปี 2563 -ระบบผลิตไฟฟ้าจากพลังงานแสงอาทิตย์ แบบติดตั้งบนหลังคา สำนักงานพลังงานจังหวัดนครราชสีมา 20 kW -ระบบสูบน้ำพลังงานแสงอาทิตย์ สำหรับบ่อบาดาล 57.5 kW รวมทั้งสิ้น 77.5 kW	10	10	10	10	10	10
	10. พื้นที่อนุรักษ์ของจังหวัด ทั้ง 5 แห่ง ยังคงสถานะในระดับชาติ และนานาชาติ (มรดกโลก 1 แห่ง พื้นที่สงวนชีวมณฑล 1 แห่ง จีโอพาร์ค 1 แห่ง และศูนย์อนุรักษ์พันธุกรรมพืช 2 แห่ง)	5	5	5	5	5	5
	11. ปริมาณคาร์บอนเครดิตต่อปริมาณการปล่อยก๊าซเรือนกระจกเพิ่มขึ้น ร้อยละ 1 ต่อปี ปีฐาน ปี 2563 ข้อมูลปี 2561 -ปริมาณการปล่อยก๊าซเรือนกระจก 9,078,354 ตันคาร์บอนไดออกไซด์เทียบเท่า -ค่าเฉลี่ยของประเทศไทยมีการปล่อยก๊าซเรือนกระจกอยู่ที่ 5.3-5.5 ตันคาร์บอน/คน/ปี	1	1	1	1	1	5

ประเด็นการพัฒนา (2)	ตัวชี้วัดของประเด็นการพัฒนา (3)	ค่าเป้าหมาย					
		พ.ศ. 2566 (4)	พ.ศ. 2567 (4)	พ.ศ.2568 (4)	พ.ศ. 2569 (4)	พ.ศ. 2570 (4)	พ.ศ. 2566-2570 (5)
ประเด็นการพัฒนาที่ 5 ยกระดับด้านความมั่นคง ปลอดภัยในชีวิตและ ทรัพย์สินของประชาชน	1. คดีอาญา (ที่สำคัญ) ลดลง ร้อยละ 5 ต่อปี ปีฐาน ปี 2563 จำนวน 25,288 คดี	5	5	5	5	5	25
	2. พื้นที่ที่ได้รับผลกระทบจากสาธารณภัย ลดลง ร้อยละ 10 ต่อปี	10	10	10	10	10	10
	3. อัตราผู้เสียชีวิตจากอุบัติเหตุทางถนนต่อ แสนประชากรลดลง ร้อยละ 2 ต่อปี ปีฐาน ปี พ.ศ.2563 จำนวน 27 คน ต่อแสนประชากร	2	2	2	2	2	10

คำอธิบายแบบ จ.๑

- (๑) เป้าหมายการพัฒนาจังหวัด หมายถึง สถานภาพที่จังหวัดต้องการจะเป็นหรือบรรลุถึงในอนาคตอย่างชัดเจน สอดคล้องกับโอกาส ศักยภาพ ปัญหา และอุปสรรค ที่เป็นลักษณะเฉพาะของจังหวัด
- (๒) ประเด็นการพัฒนาของจังหวัด หมายถึง ประเด็นการพัฒนาของจังหวัดที่สอดคล้องกับประเด็นการพัฒนาสำคัญระดับชาติ (Agenda) ที่ทางการพัฒนาภาค รวมทั้งศักยภาพ โอกาส ปัญหา และความต้องการของพื้นที่ (Area) สอดคล้องกับผลที่ได้จากบทวิเคราะห์
- (๓) แผนงาน หมายถึง แผนงานหรือชุดโครงการที่มีสาระสอดคล้องกับประเด็นการพัฒนาของจังหวัด
- (๔) ตัวชี้วัดของแผนงาน หมายถึง ดัชนีชี้วัดหรือหน่วยวัดความสำเร็จของการดำเนินงานที่ถูกกำหนดขึ้น มีความชัดเจนสอดคล้องเชื่อมโยงกับเป้าหมายการพัฒนา และต้องมีข้อมูลที่สามารถวัดผลได้ตามเป้าหมายที่กำหนดไว้
- (๕) ค่าเป้าหมาย พ.ศ. หมายถึง ระดับความสำเร็จของตัวชี้วัดที่จังหวัดจะต้องการบรรลุถึงภายในรอบระยะเวลาตามปีที่กำหนดไว้ และควรมีข้อมูลที่สามารถวัดผลได้
- (๖) ค่าเป้าหมาย พ.ศ. - พ.ศ. หมายถึง ค่าเป้าหมายรวมหรือเฉลี่ยของตัวชี้วัดตลอดระยะเวลาของแผน และควรมีข้อมูลที่สามารถวัดผลได้
- (๗) โครงการ หมายถึง ชื่อโครงการที่มีความสำคัญภายใต้แผนงานตลอดระยะเวลาของแผน และต้องระบุกิจกรรมหลักภายใต้โครงการด้วย
- (๘) แหล่งงบประมาณ หมายถึง แหล่งงบประมาณของโครงการ โดยกำหนดไว้ ๔ แหล่ง โดยให้ระบุหมายเลขของแหล่งงบประมาณ ดังนี้
 - ๑ หมายถึง งบประมาณของจังหวัด
 - ๒ หมายถึง งบประมาณของกระทรวง/กรม
 - ๓ หมายถึง งบประมาณขององค์กรปกครองส่วนท้องถิ่น
 - ๔ หมายถึง งบประมาณของภาคเอกชน/ชุมชน (ถ้ามี)
- (๙) ยุทธศาสตร์ชาติ หมายถึง ความสอดคล้องกับยุทธศาสตร์ชาติ ระยะ ๒๐ ปี ซึ่งมีจำนวน ๖ ยุทธศาสตร์ โดยให้ระบุหมายเลขของยุทธศาสตร์ชาติ ดังนี้
 - ๑ หมายถึง ยุทธศาสตร์ชาติด้านความมั่นคง
 - ๒ หมายถึง ยุทธศาสตร์ชาติด้านการสร้างความสามารถในการแข่งขัน
 - ๓ หมายถึง ยุทธศาสตร์ชาติด้านการพัฒนาและเสริมสร้างศักยภาพทรัพยากรมนุษย์
 - ๔ หมายถึง ยุทธศาสตร์ชาติด้านการสร้างโอกาสและความเสมอภาคทางสังคม
 - ๕ หมายถึง ยุทธศาสตร์ชาติด้านการสร้างการเติบโตบนคุณภาพชีวิตที่เป็นมิตรกับสิ่งแวดล้อม
 - ๖ หมายถึง ยุทธศาสตร์ชาติด้านการปรับสมดุลและพัฒนาระบบการบริหารจัดการภาครัฐ
- (๑๐) หน่วยดำเนินการ หมายถึง หน่วยงานรับผิดชอบในการดำเนินโครงการ หากมีหลายหน่วยงานรับผิดชอบในการดำเนินโครงการ ให้ระบุเฉพาะหน่วยงานรับผิดชอบหลัก
- (๑๑) งบประมาณดำเนินการ หมายถึง งบประมาณในการดำเนินการของโครงการในแต่ละปีงบประมาณ โดยให้ใช้หน่วยเป็น “บาท”

การจัดทำแบบสรุปโครงการแบบย่อ (Project Brief) ของทุกโครงการภายใต้งบประมาณของจังหวัด

แบบสรุปโครงการแบบย่อ (Project Brief)

ประเด็นการพัฒนาจังหวัดนครราชสีมา ประเด็นที่ 1

"ส่งเสริม พัฒนา และยกระดับด้านการเกษตร และเกษตรแปรรูปมูลค่าสูง"

หัวข้อ	รายละเอียด
1. ชื่อโครงการ	โครงการพัฒนาด้านการเกษตร
2. ชื่อแผนงาน	พัฒนาเพื่อยกระดับด้านการเกษตร
3. แนวทางการพัฒนา	<ol style="list-style-type: none"> พัฒนาแหล่งน้ำเพื่อเพิ่มพื้นที่ที่มีความเหมาะสมสำหรับการทำเกษตรกรรม พัฒนาทรัพยากรดินและน้ำเพิ่มความอุดมสมบูรณ์ พัฒนาขีดความสามารถด้านการผลิตพืชเศรษฐกิจและพืชทางเลือกให้ได้มาตรฐาน และมีมูลค่าสูง พัฒนาขีดความสามารถด้านปศุสัตว์ของจังหวัดให้มีประสิทธิภาพได้มาตรฐาน และมีผลผลิตเป็นที่ต้องการของตลาด ยกระดับการผลิต พัฒนาและเพิ่มศักยภาพการผลิตด้านการประมงของจังหวัดนครราชสีมา บริหารจัดการด้านการประมงและทรัพยากรสัตว์น้ำให้มีความ ยั่งยืนและคงความหลากหลาย ยกระดับการผลิตด้วยการส่งเสริมการใช้เทคโนโลยีและนวัตกรรม
4. หลักการและเหตุผล	<p>จังหวัดนครราชสีมา ประสบปัญหาสำคัญในเรื่องการพัฒนาแหล่งน้ำเพื่อเพิ่มพื้นที่ที่มีความเหมาะสมสำหรับการทำเกษตรกรรม การพัฒนาทรัพยากรดินและน้ำเพิ่มความอุดมสมบูรณ์ การพัฒนาขีดความสามารถด้านการผลิตพืชเศรษฐกิจและพืชทางเลือกให้ได้มาตรฐาน และมีมูลค่าสูง การพัฒนาขีดความสามารถด้านปศุสัตว์ของจังหวัดให้มีประสิทธิภาพได้มาตรฐาน และมีผลผลิตเป็นที่ต้องการของตลาด การยกระดับการผลิต พัฒนาและเพิ่มศักยภาพการผลิตด้านการประมงของจังหวัดนครราชสีมา การบริหารจัดการด้านการประมงและทรัพยากรสัตว์น้ำให้มีความ ยั่งยืนและคงความหลากหลาย การยกระดับการผลิตด้วยการส่งเสริมการใช้เทคโนโลยีและนวัตกรรม จึงได้จัดทำโครงการนี้ขึ้น เพื่อพัฒนาปัจจัยพื้นฐานด้านการผลิตทางการเกษตร ให้เอื้อต่อการประกอบอาชีพของเกษตรกร เพื่อยกระดับการผลิตและการแปรรูปสร้างมูลค่าเพิ่ม และเพื่อการเชื่อมโยงการตลาดและสร้างหลักประกันรายได้ให้แก่เกษตรกร</p>
5. วัตถุประสงค์ของโครงการ	<ol style="list-style-type: none"> เพื่อพัฒนาปัจจัยพื้นฐานด้านการผลิตทางการเกษตร ให้เอื้อต่อการประกอบอาชีพของเกษตรกร เพื่อยกระดับการผลิตและการแปรรูปสร้างมูลค่าเพิ่ม เพื่อเชื่อมโยงการตลาดและสร้างหลักประกันรายได้ให้แก่เกษตรกร
6. ตัวชี้วัดและค่าเป้าหมาย	<ol style="list-style-type: none"> มีพื้นที่ที่มีความเหมาะสมสำหรับการทำเกษตรกรรมเพิ่มขึ้น 1.08 ล้านไร่ต่อปี ผลิตภัณฑ์มวลรวมทางการเกษตรของจังหวัดเพิ่มขึ้น ร้อยละ 2 ต่อปี ต้นทุนต่อหน่วยการผลิตการเกษตรที่ลดลง ร้อยละ 5 ต่อปี สินค้าเกษตรอัตรากำไรขั้นต้นมีมูลค่าเพิ่มขึ้นร้อยละ 4 สินค้าเกษตรมีมูลค่าเพิ่มขึ้นร้อยละ 4 การจัดตั้งกลุ่มวิสาหกิจชุมชน 1 ตำบล 1 วิสาหกิจชุมชน

หัวข้อ	รายละเอียด
7. พื้นที่เป้าหมาย	32 อำเภอในพื้นที่จังหวัดนครราชสีมา
8. กิจกรรมหลัก	ระบุแนวทางและวิธีการดำเนินงานที่เป็นกิจกรรมหลักที่ส่งผลให้โครงการบรรลุวัตถุประสงค์
8.1 กิจกรรมหลักที่ 1 งบประมาณ ผู้รับผิดชอบ	<p>กิจกรรมหลักที่ 1 พัฒนาแหล่งน้ำเพื่อเพิ่มพื้นที่ที่มีความเหมาะสมสำหรับการทำเกษตรกรรม โดยการขุดลอกลำน้ำ การขุดลอกแก้มลิงเพื่อเพิ่มปริมาณน้ำต้นทุน การสร้างฝายเพื่อชะลอน้ำ การจัดตั้งกลุ่มผู้ใช้น้ำเพื่อร่วมกันดูแลแม่น้ำลำคลองและระบบส่งน้ำ การส่งเสริมและสนับสนุนให้เกษตรกรมีแหล่งน้ำผิวดินและใต้ดินเป็นของตนเอง อนุรักษ์ทรัพยากรน้ำ</p> <p>งบประมาณ 500,000,000 บาท</p> <p>ผู้รับผิดชอบ โครงการชลประทานนครราชสีมา โครงการส่งน้ำและบำรุงรักษาลำพระเพลิง</p>
8.2 กิจกรรมหลักที่ 2 งบประมาณ ผู้รับผิดชอบ	<p>กิจกรรมหลักที่ 2 พัฒนาทรัพยากรดินและน้ำเพิ่มความอุดมสมบูรณ์ โดยการสำรวจ วิเคราะห์ และวิจัยดิน การปรับปรุง แก้ปัญหาดินเปรี้ยวและดินเค็ม อนุรักษ์ทรัพยากรดินและน้ำ จำแนกประเภท สำนะโนที่ดิน การจัดทำระบบสารสนเทศด้านการพัฒนาที่ดิน เพื่อวางแผนการใช้ที่ดินอย่างเหมาะสมและยั่งยืน และการส่งเสริมเครือข่ายอาสาสมัครเกษตรด้านการพัฒนาที่ดิน</p> <p>งบประมาณ 5,000,000 บาท</p> <p>ผู้รับผิดชอบ สถานีพัฒนาที่ดินนครราชสีมา</p>
8.3 กิจกรรมหลักที่ 3 งบประมาณ ผู้รับผิดชอบ	<p>กิจกรรมหลักที่ 3 พัฒนาขีดความสามารถด้านการผลิตพืชเศรษฐกิจและพืชทางเลือกให้ได้มาตรฐานและมีมูลค่าสูง โดยการพัฒนาสินค้าเกษตรอัตลักษณ์พื้นถิ่น ผลไม้ และสมุนไพร ให้มีมูลค่าสูง ส่งเสริมและสนับสนุนสินค้าเกษตรปลอดภัยได้รับมาตรฐานมีการรับรอง ส่งเสริมการผลิตพืชทางเลือกที่มีมูลค่าสูงตามความเหมาะสมของพื้นที่แบบครบวงจร นำผลการวิจัยมาใช้ประโยชน์ด้านการพัฒนาสินค้าเกษตรด้วยการใช้เทคโนโลยีและนวัตกรรม ส่งเสริมและสนับสนุนการแก้ไขปัญหาสินค้าเกษตร พัฒนาสถาบันเกษตรกรให้มีความเข้มแข็ง (Smart farmer) และมีโอกาสเข้าถึงแหล่งทุน</p> <p>งบประมาณ 90,000,000 บาท</p>
8.4 กิจกรรมหลักที่ 4 งบประมาณ ผู้รับผิดชอบ	<p>กิจกรรมหลักที่ 4 พัฒนาขีดความสามารถด้านปศุสัตว์ของจังหวัดให้มีประสิทธิภาพได้มาตรฐานและมีผลผลิตเป็นที่ต้องการของตลาด โดยการส่งเสริมให้เกษตรกรขึ้นทะเบียนและปรับปรุงข้อมูลให้เป็นปัจจุบัน การปรับปรุงพันธุ์สัตว์ให้ได้ผลผลิตและมีมูลค่าสูงเป็นอัตลักษณ์ของจังหวัด โดยการผสมเทียมและการกระจายน้ำเชื้อพันธุ์ดี ส่งเสริมการเลี้ยงสัตว์หรือแมลงที่ตลาดมีความต้องการสูง ส่งเสริมการใช้อาหารและพืชอาหารสัตว์ที่มีคุณภาพ พัฒนาทักษะความรู้ของเกษตรกรด้านการเลี้ยงการจัดการฟาร์ม การสุขาภิบาล การปรับปรุงพันธุ์ การจัดการอาหารและพืชอาหารสัตว์ และการใช้เทคโนโลยี/นวัตกรรมบริหารจัดการ (Smart farmer) พัฒนามาตรฐานฟาร์ม (Good Farming Management : GFM) ของกรมปศุสัตว์ รวมทั้งปศุสัตว์อินทรีย์ ก่อสร้างโรงฆ่าสัตว์มาตรฐาน ส่งเสริมด้านโรงงานแปรรูป เพื่อให้มีการแปรรูปผลิตภัณฑ์สัตว์ บรรจุหีบห่อ สินค้า และการตรวจสอบย้อนกลับ เสริมสร้างความเข้มแข็งของเครือข่าย/สถาบันเกษตรกร ส่งเสริมการผลิตในลักษณะแปลงใหญ่ เสริมสร้างโอกาสในการเข้าถึงแหล่งเงินทุน รวมทั้งการศึกษาวิจัยด้านพันธุ์สัตว์ อาหารสัตว์ การแปรรูป และอื่น ๆ</p> <p>งบประมาณ 50,000,000 บาท</p> <p>ผู้รับผิดชอบ สำนักงานปศุสัตว์จังหวัดนครราชสีมา มทส. มรภ.นม. มทร.อีสาน</p>

หัวข้อ	รายละเอียด
<p>8.5 กิจกรรมหลักที่ 5</p> <p>งบประมาณ</p> <p>ผู้รับผิดชอบ</p>	<p>กิจกรรมหลักที่ 5 ยกระดับการผลิต พัฒนาและเพิ่มศักยภาพการผลิตด้านการประมงของ จังหวัดนครราชสีมา โดยการยกระดับสู่มาตรฐานการปฏิบัติทางการเพาะเลี้ยงสัตว์น้ำที่ดีสำหรับ ฟาร์มเลี้ยงสัตว์น้ำ การส่งเสริมให้เกษตรกรฟาร์มเพาะเลี้ยงสัตว์น้ำได้รับมาตรฐาน การปฏิบัติ ทางการเพาะเลี้ยงสัตว์น้ำที่ดี (ตามมาตรฐาน GAP) การเพิ่มประสิทธิภาพการผลิตสัตว์น้ำโดย การสนับสนุนการใช้นวัตกรรมและเทคโนโลยีในการผลิตสายพันธุ์ที่เหมาะสม เพื่อเพิ่มผลผลิต เฉลี่ยต่อไร่และลดต้นทุนการผลิต การจัดตั้งแปลงสาธิตการเพาะเลี้ยงด้วยระบบไบโอฟลอค (biofloc) เพื่อเป็นศูนย์การถ่ายทอดเทคโนโลยีสู่เกษตรกร รวมทั้งพัฒนามาตรฐานการผลิตและ การตามสอบสินค้าประมง และการสนับสนุนการรวมกลุ่มของเกษตรกรในรูปแบบสหกรณ์ วิสาหกิจ ชุมชนองค์กรประมงท้องถิ่น หรือ ชมรม ให้มีความเข้มแข็งงบประมาณ 10,000,000 บาท</p> <p>ผู้รับผิดชอบ สำนักงานประมงจังหวัดนครราชสีมา</p>
<p>8.6 กิจกรรมหลักที่ 6</p> <p>งบประมาณ</p> <p>ผู้รับผิดชอบ</p>	<p>กิจกรรมหลักที่ 6 บริหารจัดการด้านการประมงและทรัพยากรสัตว์น้ำให้มีความ ยั่งยืนและคง ความหลากหลาย โดยการฟื้นฟูทรัพยากรสัตว์น้ำเพื่อสร้างสมดุลและความหลากหลายเพื่อให้มี ทรัพยากรใช้อย่างยั่งยืน การผลิตพันธุ์สัตว์น้ำสัตว์น้ำประจำถิ่นหรืออัตลักษณ์ของจังหวัด นครราชสีมาและสัตว์น้ำที่มีความเหมาะสมให้เพียงพอต่อการบริโภคและการส่งออก การส่งเสริม ให้เกิดการมีส่วนร่วมเพื่อการบริหารจัดการทรัพยากรสัตว์น้ำรวมถึงสนับสนุนประชาชนให้มีส่วน ร่วมในการบริหารจัดการทรัพยากรสัตว์น้ำ การวิจัย พัฒนา เทคโนโลยีและนวัตกรรม เพื่อเพิ่ม ประสิทธิภาพในการบริหารจัดการทรัพยากรสัตว์น้ำและนํางานวิจัย เทคโนโลยีและนวัตกรรมที่ ได้ไปใช้ในการบริหารจัดการทรัพยากรประมง</p> <p>งบประมาณ 10,000,000 บาท</p> <p>ผู้รับผิดชอบ สำนักงานประมงจังหวัดนครราชสีมา</p>
<p>8.7 กิจกรรมหลักที่ 7</p> <p>งบประมาณ</p> <p>ผู้รับผิดชอบ</p>	<p>กิจกรรมหลักที่ 7 ยกระดับการผลิตด้วยการส่งเสริมการใช้เทคโนโลยีและนวัตกรรมใหม่ โดยการ ส่งเสริมและสนับสนุนให้เกษตรกรมีทักษะในด้านการใช้เทคโนโลยีและนวัตกรรมในการวางแผนการผลิตและการจัดการ และการส่งเสริมเกษตรกรในทักษะด้านการใช้เทคโนโลยีและ นวัตกรรมในการแปรรูปสินค้าเกษตร รวมถึงสินค้าเกษตรให้มีมูลค่าเพิ่มโดยใช้เทคโนโลยี สมัยใหม่และนวัตกรรมที่เหมาะสมกับเกษตรกร</p> <p>งบประมาณ 20,000,000 บาท</p> <p>ผู้รับผิดชอบ มทส. มรภ.นม. มทร.อีสาน</p>
<p>8.8 กิจกรรมหลักที่ 8</p> <p>งบประมาณ</p> <p>ผู้รับผิดชอบ</p>	<p>กิจกรรมหลักที่ 8 ยกระดับขีดความสามารถทางการตลาดสินค้าเกษตรให้เกษตรกร โดยจัดเขต ส่งเสริมอุตสาหกรรมศูนย์รวมเศรษฐกิจการค้า การลงทุนด้านเกษตรและอาหาร รวมทั้งตลาด ประมูลสินค้าเกษตร และส่งเสริมให้สถาบันเกษตรกรมีความเข้มแข็ง และการจัดกิจกรรม ทางการตลาดเพื่อส่งเสริมช่องทางการจำหน่ายสินค้าการเกษตร เช่น การจัดงานมหกรรมปศุ สัตว์โคราช, จัดงาน Roadshow สินค้าปศุสัตว์ การจัดเทศกาลอาหารบึงย่าง เป็นต้น รวมถึง การพัฒนาช่องทางการตลาดใหม่โดยเน้นการสร้างมาตรฐานการตลาดปศุสัตว์ เช่น การ พัฒนาการซื้อขายโดยการชั่งน้ำหนัก ผลักดันให้เกิดการกำหนดราคากลางสินค้าปศุสัตว์ ตลาด ซื้อขายออนไลน์ เป็นต้น</p> <p>งบประมาณ 15,000,000 บาท</p> <p>ผู้รับผิดชอบ สำนักงานเกษตรจังหวัดนครราชสีมา มทส. มรภ.นม. มทร.อีสาน</p>

หัวข้อ	รายละเอียด
9. หน่วยงานดำเนินงาน	สำนักงานเกษตรและสหกรณ์จังหวัดนครราชสีมา สำนักงานเกษตรจังหวัดนครราชสีมา สำนักงาน สหกรณ์จังหวัดนครราชสีมา สำนักงานประมงจังหวัดนครราชสีมา สำนักงานปศุสัตว์จังหวัด นครราชสีมา โครงการชลประทานนครราชสีมา โครงการส่งน้ำและบำรุงรักษาลำพระเพลิง โครงการ ส่งน้ำและบำรุงรักษาทุ่งสัมฤทธิ์ สถานีพัฒนาที่ดินนครราชสีมา ศูนย์หม่อนไหมเฉลิมพระเกียรติ ฯ นครราชสีมา มหาวิทยาลัยเทคโนโลยีสุรนารี มหาวิทยาลัยราชภัฏนครราชสีมา มหาวิทยาลัยเทคโนโลยี ราชมนังคละอีสาน
10. ระยะเวลาในการดำเนินงาน	1 ตุลาคม 2565 - 30 กันยายน 2566
11. งบประมาณ	งบประมาณ 680,000,000 บาท (งบจังหวัด)
12. ผลผลิต (Output)	<ol style="list-style-type: none"> 1. บัณฑิตพื้นฐานด้านการผลิตทางการเกษตรได้รับการพัฒนา ให้เื่อต่อการประกอบอาชีพของเกษตรกร 2. การผลิตและการแปรรูปได้รับการยกระดับและสร้างมูลค่าเพิ่ม 3. การตลาดและสร้างหลักประกันรายได้ ได้รับการเชื่อมโยงและสร้างรายได้ให้แก่เกษตรกร
13. ผลที่คาดว่าจะได้รับ (Outcome)	<ol style="list-style-type: none"> 1. มีพื้นที่ที่มีความเหมาะสมสำหรับการทำเกษตรกรรมเพิ่มขึ้น 1.08 ล้านไร่ต่อปี 2. ผลิตภัณฑ์มวลรวมทางการเกษตรของจังหวัดเพิ่มขึ้น ร้อยละ 2 ต่อปี 3. ต้นทุนต่อหน่วยการผลิตการเกษตรที่ลดลง ร้อยละ 5 ต่อปี 4. สินค้าเกษตรอัตลักษณ์พื้นถิ่นมีมูลค่าเพิ่มขึ้นร้อยละ 4 5. สินค้าเกษตรมีมูลค่าเพิ่มขึ้นร้อยละ 4 6. มีการจัดตั้งกลุ่มวิสาหกิจชุมชน 1 ตำบล 1 วิสาหกิจชุมชน

การจัดทำแบบสรุปโครงการแบบย่อ (Project Brief) ของทุกโครงการภายใต้งบประมาณของจังหวัด

แบบสรุปโครงการแบบย่อ (Project Brief)

ประเด็นการพัฒนาจังหวัดนครราชสีมา ประเด็นที่ 2

"ส่งเสริม พัฒนา โครงสร้างพื้นฐาน เพื่อยกระดับเศรษฐกิจ การท่องเที่ยว การค้า การลงทุน อุตสาหกรรม เศรษฐกิจ

BCG

หัวข้อ	รายละเอียด
1. ชื่อโครงการ	โครงการพัฒนาด้านเศรษฐกิจ โครงข่ายคมนาคม การค้า การท่องเที่ยว บริการ และ การลงทุน
2. ชื่อแผนงาน	ยกระดับเศรษฐกิจ การท่องเที่ยว การค้า และการลงทุน
3. แนวทางการพัฒนา	<ol style="list-style-type: none"> ส่งเสริมและพัฒนาระบบนิเวศทางการท่องเที่ยว (Tourism Eco System) ของโคราชสู่การเป็นจุดหมายปลายทางของการท่องเที่ยว ยกระดับเมืองท่องเที่ยวสู่การเป็นเมืองสร้างสรรค์และวัฒนธรรม ยกระดับความปลอดภัยของเมืองจัดการประชุม นิทรรศการ และงานอีเว้นต์ (MICE City) พัฒนาโครงสร้างพื้นฐานสู่ความเป็นศูนย์กลางการขนส่งและโลจิสติกส์ พัฒนาโครงสร้างพื้นฐานการคมนาคมขนส่งภายในจังหวัดนครราชสีมา เพื่อรองรับการเติบโตทางเศรษฐกิจ และการท่องเที่ยว พัฒนาอาชีพและรายได้ของภาคอุตสาหกรรมการขนส่งและโลจิสติกส์ ส่งเสริมเอกชนร่วมลงทุนในกิจการของ (Public Private Partnership: PPP) ส่งเสริมอุตสาหกรรมที่มีมูลค่าสูง อุตสาหกรรมเป้าหมาย และอุตสาหกรรมเชิงนิเวศ

หัวข้อ	รายละเอียด
4. หลักการและเหตุผล	<p>จังหวัดนครราชสีมา ประสบปัญหาสำคัญในเรื่องการส่งเสริมและพัฒนาระบบนิเวศทางการท่องเที่ยว (Tourism Eco System) ของโคราชสู่การเป็นจุดหมายปลายทางของการท่องเที่ยว การยกระดับเมืองท่องเที่ยวสู่การเป็นเมืองสร้างสรรค์และวัฒนธรรม การยกระดับความปลอดภัยของเมือง จัดการประชุม นิทรรศการ และงานอีเวนต์ (MICE City) การพัฒนาโครงสร้างพื้นฐานสู่ความเป็นศูนย์กลางการขนส่งและโลจิสติกส์ การพัฒนาโครงสร้างพื้นฐานการคมนาคมขนส่งภายในจังหวัด นครราชสีมา เพื่อรองรับการเติบโตทางเศรษฐกิจ และการท่องเที่ยว การพัฒนาอาชีพและรายได้ของภาคอุตสาหกรรม การขนส่งและโลจิสติกส์ การส่งเสริมเอกชนร่วมลงทุนในกิจการของ (Public Private Partnership: PPP) การส่งเสริมอุตสาหกรรมที่มีมูลค่าสูง อุตสาหกรรมเป้าหมาย และอุตสาหกรรมเชิงนิเวศ จึงได้จัดทำโครงการนี้ขึ้น เพื่อยกระดับระบบนิเวศทางการท่องเที่ยว (Tourism Eco System) ของจังหวัดนครราชสีมาให้โดดเด่น มีอัตลักษณ์เป็นที่ยอมรับ เป็นแหล่งท่องเที่ยวคุณภาพ และเชื่อมโยงในทุกมิติ เพื่อขีดความสามารถทางการแข่งขันของการบริหารจัดการการท่องเที่ยวเชิงสร้างสรรค์ของจังหวัดนครราชสีมา เพื่อยกระดับชุมชนให้มีศักยภาพด้านการท่องเที่ยวเชิงสร้างสรรค์และศิลปะวัฒนธรรมเพิ่มขึ้น เพื่อยกระดับความเชื่อมั่นในการจัดงานในโคราชเมืองไมซ์ซิตี้ (MICE City) ที่มีความปลอดภัยจากสถานการณ์การแพร่ระบาดของโรคติดเชื้อไวรัสโคโรนา 2019 (COVID-19) เพื่อพัฒนาและยกระดับระบบโครงสร้างพื้นฐาน การคมนาคม ขนส่ง ของจังหวัดนครราชสีมาให้เป็นศูนย์กลางของภาคตะวันออกเฉียงเหนือ และเพื่อพัฒนาจังหวัดนครราชสีมาให้เป็นศูนย์กลางเศรษฐกิจ อุตสาหกรรม และอุตสาหกรรมเชิงนิเวศ ของภาคตะวันออกเฉียงเหนือ</p>
5. วัตถุประสงค์ของโครงการ	<ol style="list-style-type: none"> 1. เพื่อยกระดับระบบนิเวศทางการท่องเที่ยว (Tourism Eco System) ของจังหวัดนครราชสีมาให้โดดเด่น มีอัตลักษณ์เป็นที่ยอมรับ เป็นแหล่งท่องเที่ยวคุณภาพ และเชื่อมโยงในทุกมิติ 2. เพื่อขีดความสามารถทางการแข่งขันของการบริหารจัดการการท่องเที่ยวเชิงสร้างสรรค์ของจังหวัดนครราชสีมา 3. เพื่อยกระดับชุมชนให้มีศักยภาพด้านการท่องเที่ยวเชิงสร้างสรรค์และศิลปะวัฒนธรรมเพิ่มขึ้น 4. เพื่อยกระดับความเชื่อมั่นในการจัดงานในโคราชเมืองไมซ์ซิตี้ (MICE City) ที่มีความปลอดภัยจากสถานการณ์การแพร่ระบาดของโรคติดเชื้อไวรัสโคโรนา 2019 (COVID-19) 5. เพื่อพัฒนาและยกระดับระบบโครงสร้างพื้นฐาน การคมนาคม ขนส่ง ของจังหวัดนครราชสีมาให้เป็นศูนย์กลางของภาคตะวันออกเฉียงเหนือ 6. เพื่อพัฒนาจังหวัดนครราชสีมาให้เป็นศูนย์กลางเศรษฐกิจ อุตสาหกรรม และอุตสาหกรรมเชิงนิเวศของภาคตะวันออกเฉียงเหนือ
6. ตัวชี้วัดและค่าเป้าหมาย	<ol style="list-style-type: none"> 1. GPP ด้านการท่องเที่ยว เพิ่มขึ้นร้อยละ 1-2 ต่อปี 2. ร้อยละ 80 – 85 ของนักท่องเที่ยวและผู้มาเยือนมีความพึงพอใจต่อการบริหารจัดการการท่องเที่ยวของจังหวัด 3. เมืองและชุมชนที่มีศักยภาพด้านการท่องเที่ยวเชิงสร้างสรรค์และวัฒนธรรม ไม่น้อยกว่า 10 -20 ชุมชนต่อปี 4. ผู้เข้าร่วมในการจัดงานเมืองไมซ์ (MICE City) ของจังหวัด ร้อยละ 80 – 85 มีความเชื่อมั่นในความปลอดภัยจากปัญหา Covid-19 5. ระบบการคมนาคม ขนส่งของจังหวัด ได้รับการพัฒนา ครบทั้ง 3 ประเภท 6. GPP ภาคอุตสาหกรรม เพิ่มขึ้นร้อยละ 1 ต่อปี 7. มีเงินลงทุนเข้ามาในจังหวัดเพิ่มขึ้น ร้อยละ 1 ต่อปี

หัวข้อ	รายละเอียด
7. พื้นที่เป้าหมาย	32 อำเภอในพื้นที่จังหวัดนครราชสีมา
8. กิจกรรมหลัก	ระบุแนวทางและวิธีการดำเนินงานที่เป็นกิจกรรมหลักที่ส่งผลให้โครงการบรรลุวัตถุประสงค์
8.1 กิจกรรมหลักที่ 1 งบประมาณ ผู้รับผิดชอบ	<p>กิจกรรมหลักที่ 1 ส่งเสริมระบบนิเวศทางการท่องเที่ยว (Tourism Eco System) ของโคราชสู่การเป็นจุดหมายปลายทางของการท่องเที่ยวคุณภาพ โดยการพัฒนาและปรับปรุงแหล่งท่องเที่ยวทุกประเภท โดยเฉพาะการท่องเที่ยวเชิงนิเวศ ให้มีความสะดวก สะอาด และปลอดภัย จัดให้มีกิจกรรมการเดินทางท่องเที่ยวของจังหวัดนครราชสีมา และกิจกรรมอื่น ๆ เพื่อสร้างความยั่งยืน และรวมถึงการเพิ่มศักยภาพการบริหารจัดการระบบการท่องเที่ยวของจังหวัดนครราชสีมา ให้รองรับกับความต้องการของนักท่องเที่ยวในยุควิถีใหม่</p> <p>งบประมาณ 50,000,000 บาท</p> <p>ผู้รับผิดชอบ สำนักงานการท่องเที่ยวและกีฬาจังหวัดนครราชสีมา มทส. มรภ.นม. มทร.อีสาน</p>
8.2 กิจกรรมหลักที่ 2 งบประมาณ ผู้รับผิดชอบ	<p>กิจกรรมหลักที่ 2 ยกระดับเมืองท่องเที่ยวสู่การเป็นเมืองสร้างสรรค์และวัฒนธรรม วัฒนธรรม โดยการคัดเลือกพื้นที่/ประเภทของเมืองสร้างสรรค์และวัฒนธรรม และการจัดกิจกรรมส่งเสริมการท่องเที่ยวเมืองสร้างสรรค์และวัฒนธรรม เพื่อสร้างความยั่งยืน</p> <p>งบประมาณ 50,000,000 บาท</p> <p>ผู้รับผิดชอบ สำนักงานการท่องเที่ยวและกีฬาจังหวัดนครราชสีมา สำนักงานวัฒนธรรมจังหวัดนครราชสีมา มทส. มรภ.นม. มทร.อีสาน</p>
8.3 กิจกรรมหลักที่ 3 งบประมาณ ผู้รับผิดชอบ	<p>กิจกรรมหลักที่ 3 ยกระดับความปลอดภัยของเมืองเพื่อรองรับการจัดการประชุม นิทรรศการ และงาน อีเวนต์ โดยการสร้างอุปทานของโคราชเมืองไมซ์ซิตี้ ให้มีความปลอดภัยจากสถานการณ์การแพร่ระบาดของโรคติดเชื้อไวรัสโคโรนา 2019 การส่งเสริมการจัดงานประชุม นิทรรศการ และงานอีเวนต์ของโคราชเมืองไมซ์ (MICE City) และการจัดกิจกรรมประชาสัมพันธ์และสร้างการรับรู้ โคราชเมืองไมซ์ เพื่อสร้างความยั่งยืน</p> <p>งบประมาณ 15,000,000 บาท</p> <p>ผู้รับผิดชอบ มทส. มรภ.นม. มทร.อีสาน</p>
8.4 กิจกรรมหลักที่ 4 งบประมาณ ผู้รับผิดชอบ	<p>กิจกรรมหลักที่ 4 พัฒนาโครงสร้างพื้นฐานสู่ความเป็นศูนย์กลางการขนส่งและโลจิสติกส์ สติกส์ โดยการส่งเสริมระบบบริหารจัดการท่าเรือบก (Dry Port) จังหวัดนครราชสีมา มุ่งสู่ความเป็นศูนย์กลางการเชื่อมโยงสินค้าและผลิตภัณฑ์ระหว่าง EEC กับ CLMV</p> <p>งบประมาณ 16,000,000 บาท</p> <p>ผู้รับผิดชอบ มทส. มรภ.นม. มทร.อีสาน</p>
8.5 กิจกรรมหลักที่ 5 งบประมาณ ผู้รับผิดชอบ	<p>กิจกรรมหลักที่ 5 พัฒนาโครงสร้างพื้นฐานการคมนาคมขนส่งภายในจังหวัดนครราชสีมา โดยการก่อสร้าง ซ่อมแซม ปรับปรุงเส้นทางคมนาคม</p> <p>งบประมาณ จังหวัด 300,000,000 บาท และงบกระทรวง/กรม 40,000,000 บาท</p> <p>ผู้รับผิดชอบ แขวงทางหลวงชนบทนครราชสีมา และหน่วยงานอื่นๆ</p>

หัวข้อ	รายละเอียด
<p>8.6 กิจกรรมหลักที่ 6</p> <p>งบประมาณ</p> <p>ผู้รับผิดชอบ</p>	<p>กิจกรรมหลักที่ 6 พัฒนาอาชีพและรายได้ของภาคอุตสาหกรรมการขนส่งและโลจิสติกส์ โดยการเพิ่มทักษะบุคลากรในจังหวัดเพื่อรองรับการเติบโตของท่าเรือบก (Dry Port) จังหวัดนครราชสีมา งบประมาณ 45,000,000 บาท</p> <p>ผู้รับผิดชอบ มทส. มรภ.นม. มทร.อีสาน</p>
<p>8.7 กิจกรรมหลักที่ 7</p> <p>งบประมาณ</p> <p>ผู้รับผิดชอบ</p>	<p>กิจกรรมหลักที่ 7 ส่งเสริมเอกชนร่วมลงทุนในกิจการของ (Public Private Partnership: PPP)) โดยการส่งเสริม ให้เกิดกิจกรรมภายใต้กรอบทางการพัฒนาพื้นที่ระเบียงเศรษฐกิจภาคตะวันออกเฉียงเหนือ (Northeastern Economic Corridor: NeEC - Bioeconomy) ของจังหวัดนครราชสีมา การประชาสัมพันธ์และสร้างการรับรู้เขตพื้นที่และการมีส่วนร่วมการลงทุนท่าเรือบกนครราชสีมาในรูปแบบ PPP การส่งเสริมและพัฒนาศูนย์ส่งเสริมการลงทุน ผู้ประกอบการด้านอุตสาหกรรมการขนส่งและโลจิสติกส์ และการส่งเสริมการมีส่วนร่วมของ ศูนย์กระจายสินค้าภาคเอกชน</p> <p>งบประมาณ 10,000,000 บาท</p> <p>ผู้รับผิดชอบ สำนักงานพาณิชย์จังหวัดนครราชสีมา มทส. มรภ.นม. มทร.อีสาน</p>
<p>8.8 กิจกรรมหลักที่ 8</p> <p>งบประมาณ</p> <p>ผู้รับผิดชอบ</p>	<p>กิจกรรมหลักที่ 8 ส่งเสริมอุตสาหกรรมที่มีมูลค่าสูง อุตสาหกรรมเป้าหมาย และอุตสาหกรรมเชิงนิเวศ โดยการพัฒนาความเข้มแข็งและยั่งยืนให้กับผู้ประกอบการด้านอุตสาหกรรม ด้านการขนส่งและโลจิสติกส์ และส่งเสริมการใช้ประโยชน์ของพื้นที่ที่มีความได้เปรียบด้านการแข่งขัน</p> <p>งบประมาณ 10,000,000 บาท</p> <p>ผู้รับผิดชอบ สำนักงานอุตสาหกรรมจังหวัดนครราชสีมา มทส. มรภ.นม. มทร.อีสาน</p>
<p>9. หน่วยงานดำเนินงาน</p>	<p>สำนักงานอุตสาหกรรมจังหวัดนครราชสีมา สำนักงานพาณิชย์จังหวัดนครราชสีมา สำนักงานท่องเที่ยวและกีฬาจังหวัดนครราชสีมา สำนักงานจังหวัดนครราชสีมา มหาวิทยาลัยเทคโนโลยีสุรนารี มหาวิทยาลัยราชภัฏนครราชสีมา มหาวิทยาลัยเทคโนโลยีราชมงคลอีสาน</p>
<p>10. ระยะเวลาในการดำเนินงาน</p>	<p>1 ตุลาคม 2565 - 30 กันยายน 2566</p>
<p>11. งบประมาณ</p>	<p>งบประมาณ 536,000,000 บาท (งบจังหวัด 496,000,000 บาท งบกระทรวง/กรม 40,000,000 บาท)</p>
<p>12. ผลผลิต (Output)</p>	<ol style="list-style-type: none"> ระบบนิเวศทางการท่องเที่ยว (Tourism Eco System) ของจังหวัดนครราชสีมา ได้รับการยกระดับให้โดดเด่น มีอัตลักษณ์เป็นที่ยอมรับ เป็นแหล่งท่องเที่ยวคุณภาพ และเชื่อมโยงในทุกมิติ จังหวัดนครราชสีมา ได้เพิ่มขีดความสามารถทางการแข่งขันของ ชุมชนได้รับการยกระดับให้มีศักยภาพด้านการท่องเที่ยวเชิงสร้างสรรค์และศิลปะวัฒนธรรมเพิ่มขึ้น การจัดงานในโคราชเมืองไมซ์ซิตี้ (MICE City) ได้รับการยกระดับความเชื่อมั่น มีความปลอดภัยจากสถานการณ์การแพร่ระบาดของโรคติดเชื้อไวรัสโคโรนา 2019 (COVID-19) ระบบโครงสร้างพื้นฐาน การคมนาคมขนส่ง ของจังหวัดนครราชสีมา ได้รับการยกระดับให้เป็นศูนย์กลางของภาคตะวันออกเฉียงเหนือ จังหวัดนครราชสีมาได้รับการพัฒนาให้เป็นศูนย์กลางเศรษฐกิจ อุตสาหกรรม และอุตสาหกรรมเชิงนิเวศ ของภาคตะวันออกเฉียงเหนือ

หัวข้อ	รายละเอียด
13. ผลที่คาดว่าจะได้รับ (Outcome)	<ol style="list-style-type: none"> 1. GPP ด้านการท่องเที่ยว เพิ่มขึ้นร้อยละ 1-2 ต่อปี 2. ร้อยละ 80 – 85 ของนักท่องเที่ยวและผู้มาเยือนมีความพึงพอใจต่อการบริหารจัดการการท่องเที่ยวของจังหวัด 3. เมืองและชุมชนที่มีศักยภาพด้านการท่องเที่ยวเชิงสร้างสรรค์และวัฒนธรรม ไม่น้อยกว่า 10 -20 ชุมชนต่อปี 4. ผู้เข้าร่วมในการจัดงานเมืองไมซ์ (MICE City) ของจังหวัด ร้อยละ 80 – 85 มีความเชื่อมั่นในความปลอดภัยจากปัญหา Covid-19 5. ระบบการคมนาคมขนส่งของจังหวัด ได้รับการพัฒนา ครบทั้ง 3 ประเภท 6. GPP ภาคอุตสาหกรรม เพิ่มขึ้นร้อยละ 1 ต่อปี 7. มีเงินลงทุนเข้ามาในจังหวัดเพิ่มขึ้น ร้อยละ 1 ต่อปี

การจัดทำแบบสรุปโครงการแบบย่อ (Project Brief) ของทุกโครงการภายใต้งบประมาณของจังหวัด

แบบสรุปโครงการแบบย่อ (Project Brief)

ประเด็นการพัฒนาจังหวัดนครราชสีมา ประเด็นที่ 3

"เสริมสร้างและพัฒนาคน ชุมชน เมือง และการยกระดับการบริหารจัดการภาครัฐ เพื่อสังคมคุณภาพสูง"

หัวข้อ	รายละเอียด
1. ชื่อโครงการ	โครงการพัฒนาด้านสังคม
2. ชื่อแผนงาน	พัฒนาคน ชุมชน และเมือง
3. แนวทางการพัฒนา	<ol style="list-style-type: none">1. ขับเคลื่อนกิจการผู้สูงอายุให้ไปสู่ตามเกณฑ์มาตรฐาน2. ยกระดับการให้บริการสุขภาพผู้สูงอายุ ด้วยการเพิ่มการคัดกรองสุขภาพผู้สูงอายุ3. เร่งรัดการกลับคืน สร้างความเข้มแข็งให้กับชุมชนและประชาชน อันเนื่องจากปัญหา Covid-194. เสริมสร้างและพัฒนาเด็กปฐมวัยและเด็กวัยเรียน ให้มีทักษะชีวิตขั้นพื้นฐานที่จำเป็นและมีเครื่องมือในการเรียนรู้ เพื่อพัฒนาสู่มาตรฐานสากล และศตวรรษที่ 215. เร่งรัดการช่วยเหลือกลุ่มเปราะบางเพื่อลดความเหลื่อมล้ำ6. ส่งเสริมการขับเคลื่อนแนวคิดการเสริมสร้างคุณลักษณะพลเมืองดี มีคุณธรรม ถึงพร้อมด้วยความพอเพียง มีวินัย สุจริต จิตอาสา ในสังคมที่เป็นธรรมไม่ทอดทิ้งกัน7. ส่งเสริมการเรียนรู้ตลอดชีวิต (Life-long Learning) เพื่อการพัฒนาขีดความสามารถอย่างต่อเนื่องของประชาชน8. ส่งเสริมการดูแลสุขภาพของประชาชน๙. ยกระดับการบริหารจัดการภาครัฐของจังหวัดในลักษณะการทำงานแบบบูรณาการ10. เร่งรัดพัฒนาขีดความสามารถของจังหวัดให้ไปสู่การเป็น Smart City

หัวข้อ	รายละเอียด
4. หลักการและเหตุผล	<p>จังหวัดนครราชสีมา ประสบปัญหาสำคัญในเรื่องการขับเคลื่อนกิจการผู้สูงอายุให้ไปสู่ตามเกณฑ์มาตรฐาน</p> <p>การยกระดับการให้บริการสุขภาพผู้สูงอายุ ด้วยการเพิ่มการคัดกรองสุขภาพผู้สูงอายุ การเร่งรัดการกลับคืน สร้างความเข้มแข็งให้กับชุมชนและประชาชน อันเนื่องจากปัญหา Covid-19 การเสริมสร้างและพัฒนากลุ่มเด็กปฐมวัยและเด็กวัยเรียน ให้มีทักษะชีวิตขั้นพื้นฐานที่จำเป็นและมีเครื่องมือในการเรียนรู้ เพื่อพัฒนาสู่มาตรฐานสากล และศตวรรษที่ 21 การเร่งรัดการช่วยเหลือกลุ่มเปราะบางเพื่อลดความเหลื่อมล้ำ การส่งเสริมการขับเคลื่อนแนวคิดการเสริมสร้างคุณลักษณะพลเมืองดี มีคุณธรรม ถึงพร้อมด้วยความพอเพียง มีวินัย สุจริต จิตอาสา ในสังคมที่เป็นธรรมไม่ทอดทิ้งกัน การส่งเสริมการเรียนรู้ตลอดชีวิต (Life-long Learning) เพื่อการพัฒนาขีดความสามารถอย่างต่อเนื่องของประชาชน การส่งเสริมการดูแลสุขภาพของประชาชน การยกระดับการบริหารจัดการภาครัฐของจังหวัดในลักษณะการทำงานแบบบูรณาการ และการเร่งรัดพัฒนาขีดความสามารถของจังหวัดให้ไปสู่การเป็น Smart City จึงได้จัดทำโครงการนี้ขึ้น เพื่อดูแลช่วยเหลือคนจน ผู้ด้อยโอกาส ผู้สูงอายุ และวัยทำงานที่ได้รับผลกระทบจากวิกฤติ การแพร่ระบาดของไวรัสโควิด ให้มีคุณภาพชีวิตที่ดี พึ่งพาตนเอง พึ่งพาครอบครัว และพึ่งพากันในชุมชนได้ และเพื่อยกระดับการบริหารจัดการภาครัฐของจังหวัดในลักษณะการทำงานแบบบูรณาการ</p>
5. วัตถุประสงค์ของโครงการ	<ol style="list-style-type: none"> 1. เพื่อดูแลช่วยเหลือคนจน ผู้ด้อยโอกาส ผู้สูงอายุ และวัยทำงานที่ได้รับผลกระทบจากวิกฤติ การแพร่ระบาดของไวรัสโควิด ให้มีคุณภาพชีวิตที่ดี พึ่งพาตนเอง พึ่งพาครอบครัว และพึ่งพากันในชุมชนได้ 2. เพื่อยกระดับการบริหารจัดการภาครัฐของจังหวัดในลักษณะการทำงานแบบบูรณาการ
6. ตัวชี้วัดและค่าเป้าหมาย	<ol style="list-style-type: none"> 1. ผู้สูงวัยทุกคนมีสุขภาพที่ดี 2. ร้อยละ 25 ของผู้ด้อยโอกาสและผู้สูงอายุ มีงานทำ และมีรายได้เพิ่มขึ้น 3. เด็กอายุ 6-12 ปี ไม่น้อยกว่าร้อยละ 90 มีภาวะโภชนาการเท่ากับหรือมากกว่าเกณฑ์มาตรฐานที่กำหนด 4. ผู้เรียนระดับปฐมวัยทุกคน ได้รับการเตรียมความพร้อม ให้เจริญเติบโตตามวัย และผู้เรียนทุกช่วงวัยได้รับการพัฒนาครอบคลุมตามหลักสูตร มีสมรรถนะที่จำเป็น อ่านออกเขียนได้ตามวัย คิดวิเคราะห์ สังเคราะห์ที่เหมาะสมในแต่ละช่วงวัยได้ 5. เมืองเป้าหมายของจังหวัด จำนวน 2 เมือง ได้รับการประกาศเป็นเมือง Smart city พร้อมทั้งสามารถรักษามาตรฐานได้อย่างยั่งยืน 6. ประชาชนมีความพึงพอใจของประชาชนต่อการบริการของหน่วยงานภาครัฐเพิ่มมากยิ่งขึ้น
7. พื้นที่เป้าหมาย	32 อำเภอในพื้นที่จังหวัดนครราชสีมา
8. กิจกรรมหลัก	ระบุแนวทางและวิธีการดำเนินงานที่เป็นกิจกรรมหลักที่ส่งผลให้โครงการบรรลุวัตถุประสงค์
8.1 กิจกรรมหลักที่ 1 งบประมาณ ผู้รับผิดชอบ	<p>กิจกรรมหลักที่ 1 ขับเคลื่อนกิจการผู้สูงอายุให้ไปสู่ตามเกณฑ์มาตรฐาน โดยการใช้กลไกระดับตำบลในการขับเคลื่อนกิจกรรมผู้สูงอายุ ผู้สูงอายุคุณภาพต่อเนื่อง และการใช้กลไกในระดับอำเภอในการพัฒนาสู่เมืองที่เป็นมิตรกับผู้สูงอายุผ่านเกณฑ์ระดับพื้นฐานรวมถึงขับเคลื่อนชมรมผู้สูงอายุให้ไปสู่เกณฑ์ที่กำหนด</p> <p>งบประมาณ 5,000,000 บาท</p> <p>ผู้รับผิดชอบ สำนักงานพัฒนาสังคมและความมั่นคงของมนุษย์จังหวัดนครราชสีมา</p>

หัวข้อ	รายละเอียด
<p>8.2 กิจกรรมหลักที่ 2</p> <p>งบประมาณ</p> <p>ผู้รับผิดชอบ</p>	<p>กิจกรรมหลักที่ 2 ยกระดับการให้บริการสุขภาพผู้สูงอายุ ด้วยการเพิ่มการคัดกรองสุขภาพผู้สูงอายุโดยการคัดกรอง ADL การลดกลุ่มผู้สูงอายุติดเตียง และ การเพิ่มศักยภาพทีมป้องกันการพลัดตกหกล้ม</p> <p>งบประมาณ 5,000,000 บาท</p> <p>ผู้รับผิดชอบ สำนักงานพัฒนาสังคมและความมั่นคงของมนุษย์จังหวัดนครราชสีมา</p>
<p>8.3 กิจกรรมหลักที่ 3</p> <p>งบประมาณ</p> <p>ผู้รับผิดชอบ</p>	<p>กิจกรรมหลักที่ 3 ป้องกัน แก้ไข พิษณุ และเยียวยา ปัญหา Covid-19 เพื่อสร้างความเข้มแข็งให้กับประชาชน ชุมชน/หมู่บ้าน ตำบล อำเภอ และจังหวัด โดยการใช้กลไกของตำบลที่ใกล้ชิดและเข้าถึงประชาชนมากที่สุดในการให้ความรู้และสร้างภูมิคุ้มกันด้านการดำรงชีวิตที่ได้รับผลกระทบจากปัญหา Covid-19 การพัฒนาผลิตภัณฑ์ชุมชนและอาชีพตามปัญหาและความต้องการของชุมชน ในสถานการณ์ชีวิตวิถีใหม่ และฟื้นฟูเศรษฐกิจชุมชน เช่น การใช้ประโยชน์จากนวัตกรรมและต่อยอดสู่การสร้างอาชีพใหม่แก่ชุมชน และการสร้างผลิตภัณฑ์เชิงวัฒนธรรมที่มีคุณค่า เพื่อการสร้างรายได้และสร้างความภาคภูมิใจในภูมิปัญญาท้องถิ่นของชุมชน</p> <p>งบประมาณ 30,000,000 บาท</p> <p>ผู้รับผิดชอบ สำนักงานสาธารณสุขจังหวัดนครราชสีมา</p>
<p>8.4 กิจกรรมหลักที่ 4</p> <p>งบประมาณ</p> <p>ผู้รับผิดชอบ</p>	<p>กิจกรรมหลักที่ 4 เสริมสร้างและพัฒนาในกลุ่มเด็กปฐมวัยและเด็กวัยเรียน ให้มีทักษะชีวิตขั้นพื้นฐานที่จำเป็นและมีเครื่องมือในการเรียนรู้ เพื่อพัฒนาสู่มาตรฐานสากล และศตวรรษที่ 21 ด้วยการเตรียมความพร้อม เด็กปฐมวัยให้เจริญเติบโตตามวัยก่อนเข้าเรียนระดับประถมศึกษา โดยให้ครอบครัวและทั่วถึงในทุกพื้นที่การพัฒนาเด็กวัยเรียนระดับการศึกษาขั้นพื้นฐาน โดยมุ่งให้ครอบครัวตามหลักสูตร มุ่งให้ผู้เรียนมีสมรรถนะที่จำเป็น และมีขีดความสามารถในการคิดวิเคราะห์ สังเคราะห์ที่เหมาะสมในแต่ละช่วงวัยได้</p> <p>งบประมาณ 2,000,000 บาท</p> <p>ผู้รับผิดชอบ สำนักงานพัฒนาสังคมและความมั่นคงของมนุษย์จังหวัดนครราชสีมา</p>
<p>8.5 กิจกรรมหลักที่ 5</p> <p>งบประมาณ</p> <p>ผู้รับผิดชอบ</p>	<p>กิจกรรมหลักที่ 5 การช่วยเหลือกลุ่มเปราะบางเพื่อลดความเหลื่อมล้ำ รวมถึงการพัฒนาคนทุกช่วงวัย เพื่อให้อยู่ดีมีสุข ได้รับประโยชน์จากการพัฒนาตามหลักเศรษฐกิจพอเพียง โดยไม่ทิ้งใครไว้ข้างหลัง และส่งเสริมการบูรณาการแก้ไขปัญหาด้วยความร่วมมือจากทุกภาคส่วนเพื่อให้การพัฒนาคุณภาพชีวิตกลุ่มเปราะบางเกิดขึ้นอย่างยั่งยืนด้วยการใช้กลไกระดับพื้นที่ในการขับเคลื่อนการดำเนินการช่วยเหลือกลุ่มเปราะบางทุกช่วงวัย</p> <p>งบประมาณ 14,000,000 บาท (งบจังหวัด 5,000,000 บาท และงบกระทรวง/กรม 9,000,000 บาท)</p> <p>ผู้รับผิดชอบ สำนักงานพัฒนาสังคมและความมั่นคงของมนุษย์จังหวัดนครราชสีมา และมหาวิทยาลัยราชภัฏนครราชสีมา</p>
<p>8.6 กิจกรรมหลักที่ 6</p> <p>งบประมาณ</p> <p>ผู้รับผิดชอบ</p>	<p>กิจกรรมหลักที่ 6 การขับเคลื่อนแนวคิดการเสริมสร้างคุณลักษณะพลเมืองดีมีคุณธรรม ถึงพร้อมด้วยความพอเพียง มีวินัย สุจริต จิตอาสา ในสังคมที่เป็นธรรมไม่ทอดทิ้งกัน โดยการส่งเสริมแนวคิดจิตอาสา และขยายฐานไปสู่ทุกหน่วยทางสังคมของจังหวัด และการสนับสนุนการสร้างเสริมในการวิเคราะห์และรับรู้ข่าวสารที่ถูกต้อง เพื่อการตัดสินใจ ในการดำรงชีวิตที่มีคุณภาพ</p> <p>งบประมาณ 2,000,000 บาท</p> <p>ผู้รับผิดชอบ สำนักงานวัฒนธรรมจังหวัดนครราชสีมา</p>

หัวข้อ	รายละเอียด
<p>8.7 กิจกรรมหลักที่ 7</p> <p>งบประมาณ</p> <p>ผู้รับผิดชอบ</p>	<p>กิจกรรมหลักที่ 7 ส่งเสริมการเรียนรู้ตลอดชีวิต (Life-long Learning) เพื่อการพัฒนาขีดความสามารถอย่างต่อเนื่องของประชาชน โดยการสร้างโอกาสของวัยแรงงาน ได้ Up/Re Skill ให้มีทักษะเพียงพอ เพื่อรองรับการเปลี่ยนแปลงของตลาดแรงงานในอนาคต และการใช้เทคโนโลยีสู่การแก้ปัญหาเมือง และความเป็นเมืองอัจฉริยะ</p> <p>งบประมาณ 85,000,000 บาท (งบจังหวัด 50,000,000 บาท งบกระทรวง/กรม 35,000,000 บาท)</p> <p>ผู้รับผิดชอบ สำนักงานศึกษาธิการจังหวัดนครราชสีมา และหน่วยงานอื่นๆ</p>
<p>8.8 กิจกรรมหลักที่ 8</p> <p>งบประมาณ</p> <p>ผู้รับผิดชอบ</p>	<p>กิจกรรมหลักที่ 8 ส่งเสริมการดูแลสุขภาพของประชาชน โดยการควบคุมและป้องกันโรคจากสัตว์สู่คน และการควบคุมและป้องกันโรคอุบัติใหม่</p> <p>งบประมาณ 5,000,000 บาท</p> <p>ผู้รับผิดชอบ สำนักงานสาธารณสุขจังหวัดนครราชสีมา</p>
<p>8.9 กิจกรรมหลักที่ 9</p> <p>งบประมาณ</p> <p>ผู้รับผิดชอบ</p>	<p>กิจกรรมหลักที่ 9 ยกระดับการบริหารจัดการภาครัฐของจังหวัดในลักษณะการทำงานแบบบูรณาการ โดยยกระดับการบริหารงานจังหวัดแบบบูรณาการที่เชื่อมโยงทุกภาคส่วนราชการ ภาคเอกชน และภาคประชาชน ที่เน้นการมีส่วนร่วมในทุกมิติ และการขับเคลื่อนการบริหารตามแนวทางที่กำหนดไว้ร่วมกัน เพื่อประโยชน์สูงสุดของประชาชน</p> <p>งบประมาณ 5,000,000 บาท</p> <p>ผู้รับผิดชอบ สำนักงานจังหวัดนครราชสีมา</p>
<p>8.10 กิจกรรมหลักที่ 10</p> <p>งบประมาณ</p> <p>ผู้รับผิดชอบ</p>	<p>กิจกรรมหลักที่ 10 เร่งรัดพัฒนาขีดความสามารถของจังหวัดให้ไปสู่การเป็น Smart City โดยพัฒนาปรับปรุงระบบสนับสนุนการบริหารและให้บริการตามแนวทางของ digital transformation</p> <p>งบประมาณ 30,000,000 บาท</p> <p>ผู้รับผิดชอบ สำนักงานสถิติจังหวัดนครราชสีมา สำนักงานจังหวัดนครราชสีมา มทส. มรภ.นม. มทร.อีสาน</p>
<p>9. หน่วยงานดำเนินงาน</p>	<p>สำนักงานสาธารณสุขจังหวัดนครราชสีมา สำนักงานพัฒนาสังคมและความมั่นคงของมนุษย์จังหวัดนครราชสีมา สำนักงานประชาสัมพันธ์จังหวัดนครราชสีมา สำนักงานวัฒนธรรมจังหวัดนครราชสีมา สำนักงานส่งเสริมการปกครองท้องถิ่นจังหวัดนครราชสีมา สำนักงานพัฒนาชุมชนจังหวัดนครราชสีมา สำนักงานทรัพยากรธรรมชาติและสิ่งแวดล้อมจังหวัดนครราชสีมา สถาบันพัฒนาฝีมือแรงงาน 5 นครราชสีมา มหาวิทยาลัยเทคโนโลยีสุรนารี มหาวิทยาลัยราชภัฏนครราชสีมา มหาวิทยาลัยเทคโนโลยีราชมงคลอีสาน</p>
<p>10. ระยะเวลาในการดำเนินงาน</p>	<p>1 ตุลาคม 2565 - 30 กันยายน 2566</p>
<p>11. งบประมาณ</p>	<p>งบประมาณ 178,000,000 บาท (งบจังหวัด 134,000,000 บาท และงบกระทรวง/กรม 44,000,000 บาท)</p>
<p>12. ผลผลิต (Output)</p>	<p>1. คนจน ผู้ด้อยโอกาส ผู้สูงอายุ และวัยทำงานที่ได้รับผลกระทบจากวิกฤติ การแพร่ระบาดของไวรัสโควิด ได้รับความช่วยเหลือให้มีคุณภาพชีวิตที่ดี พึ่งพาตนเอง พึ่งพาครอบครัว และพึ่งพากันในชุมชนได้</p> <p>2. การบริหารจัดการภาครัฐของจังหวัดได้รับการยกระดับในลักษณะการทำงานแบบบูรณาการ</p>

หัวข้อ	รายละเอียด
13. ผลที่คาดว่าจะได้รับ (Outcome)	<ol style="list-style-type: none"> 1. ผู้สูงวัยทุกคนมีสุขภาพที่ดี 2. ร้อยละ 25 ของผู้ด้อยโอกาสและผู้สูงอายุ มีงานทำ และมีรายได้เพิ่มขึ้น 3. เด็กอายุ 6-12 ปี ไม่น้อยกว่าร้อยละ 90 มีภาวะโภชนาการเท่ากับหรือมากกว่าเกณฑ์มาตรฐานที่กำหนด 4. ผู้เรียนระดับปฐมวัยทุกคน ได้รับการเตรียมความพร้อม ให้เจริญเติบโตตามวัย และผู้เรียนทุกช่วงวัย ได้รับการพัฒนาครอบคลุมตามหลักสูตร มีสมรรถนะที่จำเป็น อ่านออกเขียนได้ตามวัย คิดวิเคราะห์ สังเคราะห์ที่เหมาะสมในแต่ละช่วงวัยได้ 5. เมืองเป้าหมายของจังหวัด จำนวน 2 เมือง ได้รับการประกาศเป็นเมือง Smart city พร้อมทั้งสามารถรักษามาตรฐานได้อย่างยั่งยืน 6. ประชาชนมีความพึงพอใจของประชาชนต่อการบริการของหน่วยงานภาครัฐเพิ่มมากยิ่งขึ้น

การจัดทำแบบสรุปโครงการแบบย่อ (Project Brief) ของทุกโครงการภายใต้งบประมาณของจังหวัด

แบบสรุปโครงการแบบย่อ (Project Brief)

ประเด็นการพัฒนาจังหวัดนครราชสีมา ประเด็นที่ 4

"ยกระดับบริหารจัดการทรัพยากร ธรรมชาติและสิ่งแวดล้อมให้เกิดสมดุลและยั่งยืน"

หัวข้อ	รายละเอียด
1. ชื่อโครงการ	โครงการบริหารจัดการด้านทรัพยากร ธรรมชาติและสิ่งแวดล้อม
2. ชื่อแผนงาน	ยกระดับบริหารจัดการทรัพยากรธรรมชาติและสิ่งแวดล้อม
3. แนวทางการพัฒนา	<ol style="list-style-type: none">ยกระดับการป้องกันและฟื้นฟูพื้นที่ป่าเร่งรัดการดำเนินการเพื่อลดจำนวนสัตว์ป่าออกนอกพื้นที่เพิ่มประสิทธิภาพการจัดการพื้นที่ดินเค็มเพิ่มประสิทธิภาพการจัดการฝุ่นละอองขนาดเล็ก (PM 2.5)เพิ่มประสิทธิภาพการจัดการขยะมูลฝอยเพิ่มประสิทธิภาพการจัดการน้ำเสียก่อนลงสู่แหล่งน้ำเพิ่มศักยภาพการบริหารจัดการน้ำอุปโภคบริโภคเพิ่มประสิทธิภาพการจัดการภัยแล้ง น้ำท่วมขัง และอุทกภัยส่งเสริมการผลิตและใช้พลังงานทางเลือก/พลังงานทดแทนบริหารจัดการโคราชจีโอพาร์คให้เกิดความยั่งยืนบริหารจัดการพื้นที่สงวนชีวมณฑลสะแกกราชบริหารจัดการพื้นที่มรดกโลก กลุ่มป่าดงพญาเย็น-เขาใหญ่ส่งเสริมกิจกรรมลดการปล่อยก๊าซเรือนกระจก
4. หลักการและเหตุผล	<p>จังหวัดนครราชสีมา ประสบปัญหาสำคัญในเรื่องการยกระดับการป้องกันและฟื้นฟูพื้นที่ป่า การเร่งรัดการดำเนินการเพื่อลดจำนวนสัตว์ป่าออกนอกพื้นที่ การเพิ่มประสิทธิภาพการจัดการพื้นที่ดินเค็ม การเพิ่มประสิทธิภาพการจัดการฝุ่นละอองขนาดเล็ก (PM 2.5) การเพิ่มประสิทธิภาพการจัดการขยะมูลฝอย การเพิ่มประสิทธิภาพการจัดการน้ำเสียก่อนลงสู่แหล่งน้ำ การเพิ่มศักยภาพการบริหารจัดการน้ำอุปโภคบริโภค การเพิ่มประสิทธิภาพการจัดการภัยแล้ง น้ำท่วมขัง และอุทกภัย การส่งเสริมการผลิตและใช้พลังงานทางเลือก/พลังงานทดแทน การบริหารจัดการโคราชจีโอพาร์คให้เกิดความยั่งยืน การบริหารจัดการพื้นที่สงวนชีวมณฑลสะแกกราช การบริหารจัดการพื้นที่มรดกโลก กลุ่มป่าดงพญาเย็น-เขาใหญ่ และการส่งเสริมกิจกรรมลดการปล่อยก๊าซเรือนกระจก จึงได้จัดทำโครงการนี้ขึ้น เพื่อให้ทรัพยากรป่าไม้ของจังหวัด มีความสมบูรณ์ เกิดสมดุล ยั่งยืน และลดผลกระทบจากสัตว์ป่าออกนอกพื้นที่อนุรักษ์ เพื่อปรับปรุง และส่งเสริมการใช้ประโยชน์พื้นที่ดินเค็ม เพื่อให้จังหวัดมีสภาพแวดล้อมที่ดี และอยู่ในเกณฑ์มาตรฐาน (คุณภาพอากาศ คุณภาพน้ำ และการบริหารจัดการขยะมูลฝอย) เพื่อให้มีทรัพยากรน้ำอุปโภค บริโภคอย่างเพียงพอ และลดปัญหาภัยแล้ง และอุทกภัย เพื่อเพิ่มขีดความสามารถในการพึ่งพาตนเองด้านพลังงาน เพื่อรักษา ต่อ ยอด และยกระดับคุณค่าฐานทรัพยากร ระบบนิเวศ และความหลากหลายทางชีวภาพ ในระดับชาติและนานาชาติ สู่วิถีชีวิตชุมชนที่ยั่งยืน ปลอดภัย และเป็นมิตรต่อสิ่งแวดล้อม (Korat Green Deal)</p>

หัวข้อ	รายละเอียด
5. วัตถุประสงค์ของโครงการ	<ol style="list-style-type: none"> 1. เพื่อให้ทรัพยากรป่าไม้ของจังหวัด มีความสมบูรณ์ เกิดสมดุล ยั่งยืน และลดผลกระทบจากสัตว์ป่า ออกนอกพื้นที่อนุรักษ์ 2. เพื่อปรับปรุง และส่งเสริมการใช้ประโยชน์พื้นที่ดินเค็ม 3. เพื่อให้จังหวัดมีสภาพแวดล้อมที่ดีและอยู่ในเกณฑ์มาตรฐาน (คุณภาพอากาศ คุณภาพน้ำ และการบริหารจัดการขยะมูลฝอย) 4. เพื่อให้ทรัพยากรน้ำอุปโภค บริโภคอย่างเพียงพอ และลดปัญหาภัยแล้ง และอุทกภัย 5. เพื่อเพิ่มขีดความสามารถในการพึ่งพาตนเองด้านพลังงาน 6. เพื่อรักษา ต่อยอด และยกระดับคุณค่าฐานทรัพยากร ระบบนิเวศ และความหลากหลายทางชีวภาพ ในระดับชาติและนานาชาติ สู่วิสัยทัศน์ชุมชนที่ยั่งยืน ปลอดภัย และเป็นมิตรต่อสิ่งแวดล้อม (Korat Green Deal)
6. ตัวชี้วัดและค่าเป้าหมาย	<ol style="list-style-type: none"> 1. พื้นที่ป่าเพิ่มขึ้น 12,000 ไร่ต่อปี 2. สัตว์ป่าออกนอกพื้นที่ลดลง 3. พื้นที่ดินเค็มในแต่ละปีได้รับการจัดการและสามารถนำมาใช้ประโยชน์ได้ ร้อยละ 2 4. ปริมาณฝุ่นละอองขนาดเล็ก (PM 2.5) ในชุมชนเมือง อยู่ในเกณฑ์มาตรฐานเพิ่มขึ้น 5. ปริมาณขยะมูลฝอยชุมชน ร้อยละ 75 ของปริมาณขยะที่เกิดขึ้น ได้รับการจัดการอย่างถูกต้อง 6. คุณภาพน้ำในลำน้ำสายหลักอยู่ในเกณฑ์มาตรฐานเพิ่มขึ้น ร้อยละ 10 ต่อปี (โดยวัดตามเกณฑ์มาตรฐานของกรมควบคุมมลพิษ) 7. หมู่บ้านมีปริมาณน้ำเพื่อการอุปโภค บริโภคในระดับที่เพียงพอเพิ่มขึ้น 8. จำนวนพื้นที่ที่ได้รับผลกระทบจากภัยแล้ง และอุทกภัยลดลง ร้อยละ 10 ต่อปี 9. ปริมาณพลังงานทางเลือก/พลังงานทดแทนที่ผลิตได้เพิ่มขึ้น ร้อยละ 10 ต่อปี 10. พื้นที่อนุรักษ์ของจังหวัด ทั้ง 5 แห่ง ยังคงสถานะในระดับชาติ และนานาชาติ (มรดกโลก 1 แห่ง พื้นที่สงวนชีวมลฑล 1 แห่ง จีโอพาร์ค 1 แห่ง และศูนย์อนุรักษ์พันธุกรรมพืช 2 แห่ง) 11. ปริมาณคาร์บอนเครดิตต่อปริมาณการปล่อยก๊าซเรือนกระจกเพิ่มขึ้น ร้อยละ 1 ต่อปี
7. พื้นที่เป้าหมาย	32 อำเภอในพื้นที่จังหวัดนครราชสีมา
8. กิจกรรมหลัก	ระบุแนวทางและวิธีการดำเนินงานที่เป็นกิจกรรมหลักที่ส่งผลให้โครงการบรรลุวัตถุประสงค์
8.1 กิจกรรมหลักที่ 1 งบประมาณ ผู้รับผิดชอบ	<p>กิจกรรมหลักที่ 1 ยกระดับการป้องกันและฟื้นฟูพื้นที่ป่า โดยการป้องกันปราบปรามการลักลอบ ตัดไม้ทำลายป่า การจัดการไฟป่า และการฟื้นฟูสภาพป่า</p> <p>งบประมาณ 10,000,000 บาท</p> <p>ผู้รับผิดชอบ สำนักงานทรัพยากรธรรมชาติและสิ่งแวดล้อมจังหวัดนครราชสีมา</p>
8.2 กิจกรรมหลักที่ 2 งบประมาณ ผู้รับผิดชอบ	<p>กิจกรรมหลักที่ 2 เร่งรัดการดำเนินการเพื่อลดจำนวนสัตว์ป่าออกนอกพื้นที่ โดยการกำหนด มาตรการป้องกันและติดตามสัตว์ป่าออกนอกพื้นที่การ ฟื้นฟูแหล่งน้ำและแหล่งอาหารสัตว์ป่า ในพื้นที่เสี่ยง และการพัฒนาระบบติดตาม และคาดการณ์สภาพอากาศ สำหรับการจัดการ แหล่งน้ำในพื้นที่ต้นน้ำ</p> <p>งบประมาณ 2,000,000 บาท</p> <p>ผู้รับผิดชอบ สำนักงานทรัพยากรธรรมชาติและสิ่งแวดล้อมจังหวัดนครราชสีมา</p>

หัวข้อ	รายละเอียด
<p>8.3 กิจกรรมหลักที่ 3</p> <p>งบประมาณ</p> <p>ผู้รับผิดชอบ</p>	<p>กิจกรรมหลักที่ 3 เพิ่มประสิทธิภาพการจัดการพื้นที่ดินเค็ม โดยการเร่งการลดระดับความเค็มของดินในพื้นที่ที่ประสบปัญหาการป้องกันการแพร่กระจายดินเค็ม และการปรับปรุงบำรุงดิน และปลูกพืชทนเค็ม รวมทั้งการพัฒนานวัตกรรมใช้ประโยชน์จากพื้นที่ดินเค็มในการทำการเกษตรทางเลือก</p> <p>งบประมาณ 3,000,000 บาท</p> <p>ผู้รับผิดชอบสถานีวิจัยพัฒนาที่ดินจังหวัดนครราชสีมา</p>
<p>8.4 กิจกรรมหลักที่ 4</p> <p>งบประมาณ</p> <p>ผู้รับผิดชอบ</p>	<p>กิจกรรมหลักที่ 4 เพิ่มประสิทธิภาพการจัดการฝุ่นละอองขนาดเล็ก (PM 2.5) ด้วยการลดและติดตามปริมาณฝุ่นละออง โดยใช้เทคโนโลยีแพลตฟอร์มเพื่อเพิ่มขีดความสามารถในการเฝ้าระวัง ดำเนินการตามมาตรการการเฝ้าระวัง และจัดกิจกรรมที่ช่วยในการลดปริมาณฝุ่นละออง</p> <p>งบประมาณ 10,000,000 บาท</p> <p>ผู้รับผิดชอบ สำนักงานสิ่งแวดล้อมภาคที่ 11 (นครราชสีมา)</p>
<p>8.5 กิจกรรมหลักที่ 5</p> <p>งบประมาณ</p> <p>ผู้รับผิดชอบ</p>	<p>กิจกรรมหลักที่ 5 เพิ่มประสิทธิภาพการจัดการขยะมูลฝอย โดยการคัดแยกขยะในชุมชน ดำเนินกิจกรรม 3 R การนำขยะรีไซเคิลไปใช้ประโยชน์เพิ่มมูลค่าก่อให้เกิดรายได้และปรับปรุงระบบกำจัดขยะมูลฝอยแบบถูกหลักวิชาการ</p> <p>งบประมาณ 50,000,000 บาท</p> <p>(งบจังหวัด 40,000,000 บาท และงบกระทรวง/กรม 10,000,000 บาท)</p> <p>ผู้รับผิดชอบ สำนักงานทรัพยากรธรรมชาติและสิ่งแวดล้อมจังหวัดนครราชสีมา และหน่วยงานอื่นๆ</p>
<p>8.6 กิจกรรมหลักที่ 6</p> <p>งบประมาณ</p> <p>ผู้รับผิดชอบ</p>	<p>กิจกรรมหลักที่ 6 เพิ่มประสิทธิภาพการจัดการน้ำเสียก่อนลงสู่แหล่งน้ำ โดยเร่งบำบัดน้ำเสียในชุมชนและน้ำทิ้งจากโรงงานอุตสาหกรรมให้มีค่ามาตรฐานควบคุมการระบายน้ำทิ้ง และการปรับปรุงระบบบำบัดน้ำเสียให้เกิดประสิทธิภาพสูงสุด</p> <p>งบประมาณ 1,000,000 บาท</p> <p>ผู้รับผิดชอบ สำนักงานสิ่งแวดล้อมภาคที่ 11 (นครราชสีมา)</p>
<p>8.7 กิจกรรมหลักที่ 7</p> <p>งบประมาณ</p> <p>ผู้รับผิดชอบ</p>	<p>กิจกรรมหลักที่ 7 เพิ่มศักยภาพการบริหารจัดการน้ำอุปโภคบริโภค โดยการจัดให้มีน้ำอุปโภคบริโภคให้หมู่บ้านที่ขาดแคลน และจัดหาน้ำสำรอง</p> <p>งบประมาณ 1,000,000 บาท</p> <p>ผู้รับผิดชอบ สำนักงานป้องกันและบรรเทาสาธารณภัยจังหวัดนครราชสีมา</p>
<p>8.8 กิจกรรมหลักที่ 8</p> <p>งบประมาณ</p> <p>ผู้รับผิดชอบ</p>	<p>กิจกรรมหลักที่ 8 เพิ่มประสิทธิภาพการจัดการภัยแล้ง น้ำท่วมขัง และอุทกภัย โดยการพัฒนาระบบสารสนเทศเพื่อลดและติดตามการเกิดปัญหาภัยแล้ง น้ำท่วมขังรอการระบาย อุทกภัย และพัฒนาโครงสร้างพื้นฐาน เพื่อป้องกันการเกิดภัยพิบัติ</p> <p>งบประมาณ 185,000,000 บาท</p> <p>(งบจังหวัด 10,000,000 บาท และงบกระทรวง/กรม 175,000,000 บาท)</p> <p>ผู้รับผิดชอบ สำนักงานป้องกันและบรรเทาสาธารณภัยจังหวัดนครราชสีมา สำนักงานทรัพยากรน้ำบาดาล เขต 5 (นครราชสีมา)</p>

หัวข้อ	รายละเอียด
<p>8.9 กิจกรรมหลักที่ 9</p> <p>งบประมาณ</p> <p>ผู้รับผิดชอบ</p>	<p>กิจกรรมหลักที่ 9 ส่งเสริมการผลิตและใช้พลังงานทางเลือก/พลังงานทดแทน โดยเพิ่มการผลิตไฟฟ้าจากพลังงานแสงอาทิตย์ และพลังงานชีวมวล และพลังงานทางเลือกอื่นๆ</p> <p>งบประมาณ 10,000,000 บาท</p> <p>ผู้รับผิดชอบ สำนักงานพลังงานจังหวัดนครราชสีมา มทร.อีสาน</p>
<p>8.10 กิจกรรมหลักที่ 10</p> <p>งบประมาณ</p> <p>ผู้รับผิดชอบ</p>	<p>กิจกรรมหลักที่ 10 บริหารจัดการโคราชจีโอพาร์คให้เกิดความยั่งยืน โดยการประชาสัมพันธ์ และสร้างการรับรู้ ความรู้ ความเข้าใจ สร้างการมีส่วนร่วมของชุมชนท้องถิ่น พัฒนาศูนย์เรียนรู้แหล่งโคราชจีโอพาร์ค ส่งเสริม การอนุรักษ์มรดกทางธรณี ธรรมชาติ และวัฒนธรรม โคราชจีโอพาร์ค ทักษะภูมิปัญญาท้องถิ่นต่อยอดผลิตภัณฑ์อัตลักษณ์ท้องถิ่น การศึกษาหลักสูตรโคราช จีโอพาร์ค และเชื่อมโยงโปรแกรมการอนุรักษ์อื่นของยูเนสโกในพื้นที่จังหวัด</p> <p>งบประมาณ 10,000,000 บาท</p> <p>ผู้รับผิดชอบ สำนักงานทรัพยากรธรรมชาติและสิ่งแวดล้อมจังหวัดนครราชสีมา</p>
<p>8.11 กิจกรรมหลักที่ 11</p> <p>งบประมาณ</p> <p>ผู้รับผิดชอบ</p>	<p>กิจกรรมหลักที่ 11 บริหารจัดการพื้นที่สงวนชีวมณฑลสะแกกราช โดยประชาสัมพันธ์ และสร้างการรับรู้ ความรู้ ความเข้าใจ ส่งเสริมการมีส่วนร่วมของชุมชนรอบพื้นที่สงวนชีวมณฑล ต่อยอดผลงานวิจัยความหลากหลาย ทางชีวภาพเพื่อการพัฒนาพื้นที่อย่างยั่งยืน และเชื่อมโยงโปรแกรมการอนุรักษ์อื่นของยูเนสโกในพื้นที่จังหวัด</p> <p>งบประมาณ 5,000,000 บาท</p> <p>ผู้รับผิดชอบ สถานีวิจัยสิ่งแวดล้อมสะแกกราช</p>
<p>8.12 กิจกรรมหลักที่ 12</p> <p>งบประมาณ</p> <p>ผู้รับผิดชอบ</p>	<p>กิจกรรมหลักที่ 12 บริหารจัดการพื้นที่มรดกโลก กลุ่มป่าดงพญาเย็น-เขาใหญ โดยส่งเสริมการมีส่วนร่วมของชุมชนรอบพื้นที่มรดกโลก การดำเนินกิจกรรมการอนุรักษ์พื้นที่มรดกโลก และเชื่อมโยงโปรแกรมการอนุรักษ์อื่นของยูเนสโกในพื้นที่จังหวัด</p> <p>งบประมาณ 5,000,000 บาท</p> <p>ผู้รับผิดชอบ สำนักงานทรัพยากรธรรมชาติและสิ่งแวดล้อมจังหวัดนครราชสีมา</p>
<p>8.13 กิจกรรมหลักที่ 13</p> <p>งบประมาณ</p> <p>ผู้รับผิดชอบ</p>	<p>กิจกรรมหลักที่ 13 ส่งเสริมกิจกรรมลดการปล่อยก๊าซเรือนกระจก โดยพัฒนาต่อยอดองค์ความรู้เกี่ยวกับการใช้ประโยชน์ความหลากหลายทางชีวภาพและภูมิปัญญาของชุมชนและท้องถิ่นไปสู่การใช้ประโยชน์เชิงพาณิชย์ พัฒนาเศรษฐกิจจากฐานชีวภาพ ทรัพยากรธรรมชาติและสิ่งแวดล้อม มุ่งสู่เศรษฐกิจฐานนวัตกรรมที่มีมูลค่าสูงและเป็นมิตรต่อสิ่งแวดล้อม และสร้างวิถีชีวิตที่ยั่งยืน มีความปลอดภัย และเป็นมิตรต่อสิ่งแวดล้อม</p> <p>งบประมาณ 5,000,000 บาท</p> <p>ผู้รับผิดชอบ สำนักงานทรัพยากรธรรมชาติและสิ่งแวดล้อมจังหวัดนครราชสีมา</p>
<p>9. หน่วยงานดำเนินงาน</p>	<p>สำนักงานทรัพยากรธรรมชาติและสิ่งแวดล้อมจังหวัดนครราชสีมา สำนักทรัพยากรน้ำบาดาล เขต 5 (นครราชสีมา) สำนักงานสิ่งแวดล้อมภาคที่ 11 (นครราชสีมา) สถานีวิจัยสิ่งแวดล้อมสะแกกราช สำนักงานป้องกันและบรรเทาสาธารณภัยจังหวัดนครราชสีมา สถานีพัฒนาที่ดินนครราชสีมา สำนักงานพลังงานจังหวัดนครราชสีมา ศูนย์หม่อนไหมเฉลิมพระเกียรติฯ ๑ นครราชสีมา มหาวิทยาลัยเทคโนโลยีสุรนารี มหาวิทยาลัยราชภัฏนครราชสีมา มหาวิทยาลัยเทคโนโลยีราชมงคลอีสาน</p>
<p>10. ระยะเวลาในการดำเนินงาน</p>	<p>1 ตุลาคม 2565 - 30 กันยายน 2566</p>
<p>11. งบประมาณ</p>	<p>งบประมาณ 297,000,000 บาท (งบจังหวัด 112,000,000 บาท และงบกระทรวง/กรม 185,000,000 บาท)</p>

หัวข้อ	รายละเอียด
12. ผลผลิต (Output)	<ol style="list-style-type: none"> 1. จังหวัดนครราชสีมาที่มีทรัพยากรป่าไม้ มีความสมบูรณ์ เกิดสมดุล ยั่งยืน และลดผลกระทบจากสัตว์ป่าออกนอกพื้นที่อนุรักษ์ 2. พื้นที่ดินเค็มของจังหวัดได้รับการปรับปรุง และส่งเสริมการใช้ประโยชน์ 3. จังหวัดมีสภาพแวดล้อมที่ดีและอยู่ในเกณฑ์มาตรฐาน (คุณภาพอากาศ คุณภาพน้ำ และการบริหารจัดการขยะมูลฝอย) 4. จังหวัดมีทรัพยากรน้ำอุปโภค บริโภคอย่างเพียงพอ และลดปัญหาภัยแล้ง และอุทกภัย 5. จังหวัดได้รับการเพิ่มขีดความสามารถในการพึ่งพาตนเองด้านพลังงาน 6. ฐานทรัพยากร ระบบนิเวศ และความหลากหลายทางชีวภาพ ในระดับชาติและนานาชาติ สู่วิถีชีวิตชุมชนที่ยั่งยืน ปลอดภัย และเป็นมิตรต่อสิ่งแวดล้อม (Korat Green Deal) ของจังหวัดได้รับการรักษาต่อยอด และยกระดับคุณค่า
13. ผลที่คาดว่าจะได้รับ (Outcome)	<ol style="list-style-type: none"> 1. พื้นที่ป่าเพิ่มขึ้น 12,000 ไร่ต่อปี 2. สัตว์ป่าออกนอกพื้นที่ลดลง 3. พื้นที่ดินเค็มในแต่ละปีได้รับการจัดการและสามารถนำมาใช้ประโยชน์ได้ ร้อยละ 2 4. ปริมาณฝุ่นละอองขนาดเล็ก (PM 2.5) ในชุมชนเมือง อยู่ในเกณฑ์มาตรฐานเพิ่มขึ้น 5. ปริมาณขยะมูลฝอยชุมชน ร้อยละ 75 ของปริมาณขยะที่เกิดขึ้น ได้รับการจัดการอย่างถูกต้อง 6. คุณภาพน้ำในลำน้ำสายหลักอยู่ในเกณฑ์มาตรฐานเพิ่มขึ้น ร้อยละ 10 ต่อปี (โดยวัดตามเกณฑ์มาตรฐานของกรมควบคุมมลพิษ) 7. หมู่บ้านมีปริมาณน้ำเพื่อการอุปโภค บริโภคในระดับที่เพียงพอเพิ่มขึ้น 8. จำนวนพื้นที่ที่ได้รับผลกระทบจากภัยแล้ง และอุทกภัยลดลง ร้อยละ 10 ต่อปี 9. ปริมาณพลังงานทางเลือก/พลังงานทดแทนที่ผลิตได้เพิ่มขึ้น ร้อยละ 10 ต่อปี 10. พื้นที่อนุรักษ์ของจังหวัด ทั้ง 5 แห่ง ยังคงสถานะในระดับชาติ และนานาชาติ (มรดกโลก 1 แห่ง พื้นที่สงวนชีวมณฑล 1 แห่ง จีโอพาร์ค 1 แห่ง และศูนย์อนุรักษ์พันธุกรรมพืช 2 แห่ง) 11. ปริมาณคาร์บอนเครดิตต่อปริมาณการปล่อยก๊าซเรือนกระจกเพิ่มขึ้น ร้อยละ 1 ต่อปี

การจัดทำแบบสรุปโครงการแบบย่อ (Project Brief) ของทุกโครงการภายใต้งบประมาณของจังหวัด

แบบสรุปโครงการแบบย่อ (Project Brief)

ประเด็นการพัฒนาจังหวัดนครราชสีมา ประเด็นที่ 5

"ยกระดับด้านความมั่นคงปลอดภัยในชีวิตและทรัพย์สินของประชาชน"

หัวข้อ	รายละเอียด
1. ชื่อโครงการ	โครงการรักษาความมั่นคงและปลอดภัยในชีวิตและทรัพย์สินของประชาชน
2. ชื่อแผนงาน	ความมั่นคงปลอดภัยในชีวิตและทรัพย์สินของประชาชน
3. แนวทางการพัฒนา	1. พัฒนาขีดความสามารถในระบบการดูแลรักษาความปลอดภัยในชีวิตและทรัพย์สินของประชาชน 2. ยกระดับการรับรู้ของประชาชนในความรู้ด้านสิทธิและเสรีภาพขั้นพื้นฐาน 3. เพิ่มพื้นที่ที่มีศักยภาพในการป้องกันและบรรเทาสาธารณภัย 4. ยกระดับการจัดการป้องกันและลดอุบัติเหตุทางถนน
4. หลักการและเหตุผล	จังหวัดนครราชสีมา ประสบปัญหาสำคัญในเรื่องการพัฒนาขีดความสามารถในระบบการดูแลรักษาความปลอดภัยในชีวิตและทรัพย์สินของประชาชน การยกระดับการรับรู้ของประชาชนในความรู้ด้านสิทธิและเสรีภาพขั้นพื้นฐาน การเพิ่มพื้นที่ที่มีศักยภาพในการป้องกันและบรรเทาสาธารณภัย และการยกระดับการจัดการป้องกันและลดอุบัติเหตุทางถนน จึงได้จัดทำโครงการนี้ขึ้น เพื่อให้ประชาชนมีความปลอดภัยในชีวิตและทรัพย์สิน รวมทั้งเกิดความสงบเรียบร้อยภายในจังหวัด เพื่อเสริมสร้างศักยภาพในการป้องกันและลดผลกระทบจากสาธารณภัย และเพื่อยกระดับการจัดการป้องกันและลดอุบัติเหตุทางถนน
5. วัตถุประสงค์ของโครงการ	1. เพื่อให้ประชาชนมีความปลอดภัยในชีวิตและทรัพย์สิน รวมทั้งเกิดความสงบเรียบร้อยภายในจังหวัด 2. เพื่อเสริมสร้างศักยภาพในการป้องกันและลดผลกระทบจากสาธารณภัย 3. เพื่อยกระดับการจัดการป้องกันและลดอุบัติเหตุทางถนน
6. ตัวชี้วัดและค่าเป้าหมาย	1. คดีอาญา (ที่สำคัญ) ลดลง ร้อยละ 5 ต่อปี 2. พื้นที่ที่ได้รับผลกระทบจากสาธารณภัยลดลง ร้อยละ 10 ต่อปี 3. อัตราผู้เสียชีวิตจากอุบัติเหตุทางถนนต่อแสนประชากรลดลง ร้อยละ 2 ต่อปี
7. พื้นที่เป้าหมาย	32 อำเภอในพื้นที่จังหวัดนครราชสีมา
8. กิจกรรมหลัก	
8.1 กิจกรรมหลักที่ 1 งบประมาณ ผู้รับผิดชอบ	กิจกรรมหลักที่ 1 พัฒนาขีดความสามารถในระบบการดูแลรักษาความปลอดภัยในชีวิตและทรัพย์สินของประชาชน โดยการสร้างเครือข่ายบูรณาการในการป้องกันปัญหาอาชญากรรมในชุมชน การติดตั้งกล้องโทรทัศน์วงจรปิดในพื้นที่เสี่ยงของจังหวัด และการตั้งจุดตรวจจุดสกัดในพื้นที่เสี่ยง เส้นทางคมนาคมหลัก และเส้นทางรองของจังหวัด งบประมาณ 5,000,000 บาท ผู้รับผิดชอบ กอ.รมน.จว.นม. ที่ทำการปกครองจังหวัดนครราชสีมา กจว.นม.

หัวข้อ	รายละเอียด
8.2 กิจกรรมหลักที่ 2 งบประมาณ ผู้รับผิดชอบ	กิจกรรมหลักที่ 2 ยกระดับการรับรู้ของประชาชนในความรู้ด้านสิทธิและเสรีภาพขั้นพื้นฐาน โดยการสร้างการรับรู้กฎหมาย สิทธิและเสรีภาพของประชาชนตามรัฐธรรมนูญแห่งราชอาณาจักรไทย งบประมาณ 5,000,000 บาท ผู้รับผิดชอบสำนักงานยุติธรรมจังหวัดนครราชสีมา
8.3 กิจกรรมหลักที่ 3 งบประมาณ ผู้รับผิดชอบ	กิจกรรมหลักที่ 3 เพิ่มพื้นที่ที่มีศักยภาพในการป้องกันและบรรเทาสาธารณภัย โดยการเสริมสร้างแนวทางในการป้องกันและลดผลกระทบจากสาธารณภัย และสร้างการรับรู้ในการป้องกันและบรรเทาสาธารณภัยให้กับประชาชน งบประมาณ 3,000,000 บาท ผู้รับผิดชอบ สำนักงานป้องกันและบรรเทาสาธารณภัยจังหวัดนครราชสีมา
8.4 กิจกรรมหลักที่ 4 งบประมาณ ผู้รับผิดชอบ	กิจกรรมหลักที่ 4 ยกระดับการจัดการป้องกันและลดอุบัติเหตุทางถนน โดยการเสริมสร้างความปลอดภัยและลดผลกระทบจากอุบัติเหตุทางถนน และสร้างการรับรู้ในการป้องกันและลดอุบัติเหตุทางถนนให้กับประชาชน งบประมาณ 3,000,000 บาท ผู้รับผิดชอบ สำนักงานป้องกันและบรรเทาสาธารณภัยจังหวัดนครราชสีมา
9. หน่วยงานดำเนินงาน	กอ.รมน.จว.นม. สำนักงานยุติธรรมจังหวัดนครราชสีมา สำนักงานป้องกันและบรรเทาสาธารณภัยจังหวัดนครราชสีมา ที่ทำการปกครองจังหวัดนครราชสีมา
10. ระยะเวลาในการดำเนินงาน	1 ตุลาคม 2565 - 30 กันยายน 2566
11. งบประมาณ	งบประมาณ 16,000,000 บาท (งบจังหวัด 16,000,000 บาท)
12. ผลผลิต (Output)	1. ประชาชนมีความปลอดภัยในชีวิตและทรัพย์สิน รวมทั้งเกิดความสงบเรียบร้อย ภายในจังหวัด 2. การป้องกันและลดผลกระทบจากสาธารณภัยของจังหวัดได้รับการเสริมสร้างศักยภาพ 3. การจัดการป้องกันและลดอุบัติเหตุทางถนนของจังหวัดได้รับการยกระดับ
13. ผลที่คาดว่าจะได้รับ (Outcome)	1. คดีอาญา (ที่สำคัญ) ลดลง ร้อยละ 5 ต่อปี 2. พื้นที่ที่ได้รับผลกระทบจากสาธารณภัยลดลง ร้อยละ 10 ต่อปี 3. อัตราผู้เสียชีวิตจากอุบัติเหตุทางถนนต่อแสนประชากรลดลง ร้อยละ 2 ต่อปี